

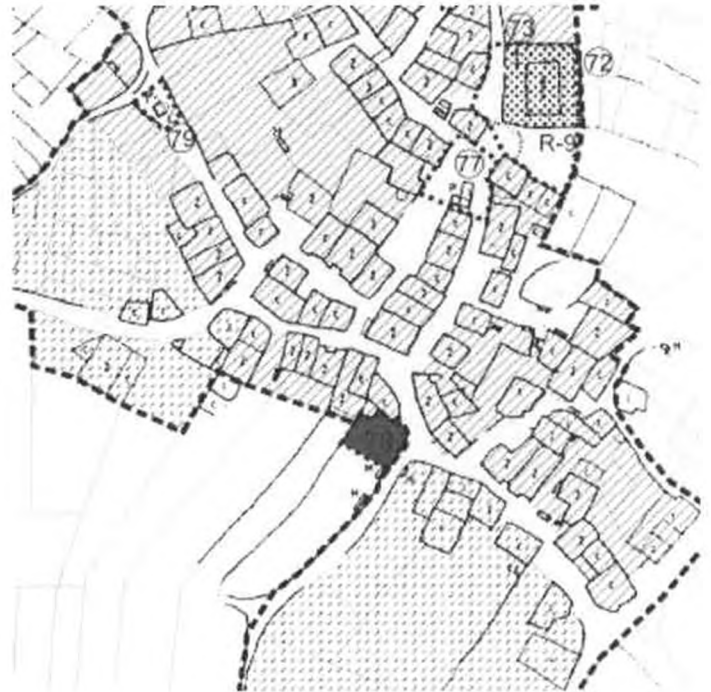
CATÁLOGO DE BENS HISTÓRICO-ARTÍSTICOS

FICHA 78

ELEMENTO AIRA
 PARROQUIA SANTIAGO DE A GRAÑA
 LUGAR CERDEIRA

PLANO ORDENACIÓN 1.4
 PLANO NÚCLEOS 4.23

SOLO P.C.A.T.



LOCALIZACIÓN E CONTORNO
 NO EXTERIOR DO NÚCLEO DE CERDEIRA

PROPIEDAD

DILIXENCIA:

Este documento foi aprobado polo Pleno da Corporación na sesión que tivo lugar o día 24 de maio de 2005.

Xunqueira de Ambía, a 25 de maio de 2005.
 A SECRETARÍA,



DESCRICIÓN

AIRA PAVIMENTADA EN PEDRA, CON MUROS QUE A RODEAN E HÓRREOS ASOCIADOS

ESTADO
 REGULAR

NIVEL DE CATALOGACIÓN

1. MONUMENTAL 2. INTEGRAL 3. NON INTEGRAL

USO PRINCIPAL TRADICIONAL

OBRAS OBRIGATORIAS

CONSERVACIÓN CONSOLIDACIÓN

OBRAS PERMITIDAS

RESTAURACIÓN REHABILITACIÓN REESTRUCTURACIÓN

APROBADO DEFINITIVAMENTE
 POR ORDE DA CONSELLEIRA DE POLÍTICA
 TERRITORIAL OBRAS PÚBLICAS E TRANSPORTES

DE DATA 10 OCT 2005

USO PERMITIDO

O Xefe do Servizo de Planificación Urbanística

Asdo. José Luis Álvarez Vicente

CATÁLOGO DE BENS HISTÓRICO-ARTÍSTICOS

FICHA 79

ELEMENTO FONTE LAVADOIRO
 PARROQUIA SANTIAGO DE A GRAÑA
 LUGAR CERDEIRA

PLANO ORDENACIÓN 1.4
 PLANO NÚCLEOS 4.23

SOLO NR-24



LOCALIZACIÓN E CONTORNO
 NO EXTERIOR DO NÚCLEO DE CERDEIRA

DILIXENCIA:

Este documento foi aprobado polo Pleno da Corporación na sesión que tivo lugar o día 24 de maio de 2005.

Xunqueira de Ambía, a 25 de maio de 2005.
 A SECRETARÍA,

PROPIEDAD PÚBLICA



DESCRICIÓN

CONXUNTO DE MINA E PÍAS EN PEDRA DE GRANITO CUBERTAS CON FIBROCEMENTO SOBRE ESTRUCTURA METÁLICA

ESTADO

BO

APROBADO DEFINITIVAMENTE
 POR ORDE DA CONCELLEIRA DE POLÍTICA
 TERRITORIAL, OBRAS PÚBLICAS E TRANSPORTES

NIVEL DE CATALOGACIÓN

1. MONUMENTAL 2. INTEGRAL 3. NON INTEGRAL

DE DATA 10 OCT 2005

USO PRINCIPAL TRADICIONAL

OBRAS OBRIGATORIAS

CONSERVACIÓN CONSOLIDACIÓN

OBRAS PERMITIDAS

RESTAURACIÓN REHABILITACIÓN REESTRUCTURACIÓN

USO PERMITIDO



O Xeste do Servizo de Planificación Urbanística

Asda. José Luis Álvarez Vicente


CATÁLOGO DE BENS HISTÓRICO-ARTÍSTICOS

FICHA 80

ELEMENTO FONTE
 PARROQUIA SANTIAGO DE A GRAÑA
 LUGAR CERDEIRA

PLANO ORDENACIÓN 1.4
 PLANO NÚCLEOS 4..23

SOLO NR-24



LOCALIZACIÓN E CONTORNO
 NO EXTERIOR DO NÚCLEO DE CERDEIRA

DILIXENCIA:

Este documento foi aprobado polo Pleno da Corporación na sesión que tivo lugar o día 24 de maio de 2005.

Xunqueira de Ambía, a 25 de maio de 2005.
 A SECRETARÍA,

PROPIEDAD PÚBLICA



DESCRICIÓN

CANO DE PEDRA QUE VERTE EN PÍ A PEQUENA TAMÉN DE PEDRA. SITUADA EN UN MURO DE PEDRA DA VÍA PÚBLICA CARA ÁS HORTAS

ESTADO
 BO

NIVEL DE CATALOGACIÓN

1. MONUMENTAL 2. INTEGRAL 3. NON INTEGRAL

USO PRINCIPAL TRADICIONAL

OBRAS OBRIGATORIAS

CONSERVACIÓN CONSOLIDACIÓN

OBRAS PERMITIDAS

RESTAURACIÓN REHABILITACIÓN REESTRUCTURACIÓN

APROBADO DEFINITIVAMENTE
 POR ORDE DA CONSELLEIRA DE POLÍTICA
 TERRITORIAL OBRAS PÚBLICAS E TRANSPORTES

DE DATA
 USO PERMITIDO

10 OCT 2005



O Xefe do Servizo de Planificación Urbanística

Asdo: José Luis Álvarez Vicente


CATÁLOGO DE BENS HISTÓRICO-ARTÍSTICOS

FICHA 81

ELEMENTO ABREVADEIRO
PARROQUIA SANTIAGO DE A GRAÑA
LUGAR CERDEIRA

PLANO ORDENACIÓN 1.4
PLANO NÚCLEOS 4.23

SOLO P.C.A.T.



LOCALIZACIÓN E CONTORNO
NO EXTERIOR DO NÚCLEO DE CERDEIRA

PROPIEDAD

DILIXENCIA:

Este documento foi aprobado polo Pleno da Corporación na sesión que tivo lugar o día 24 de maio de 2005.

Xunqueira de Ambía, a 25 de maio de 2005.
A SECRETARIA



DESCRIPCIÓN

PÍA MOI ALARGADA EN PEDRA DE GRANITO

ESTADO

BO

APROBADO DEFINITIVAMENTE
POR ORDE DA CONSELLEIRA DE POLÍTICA
TERRITORIAL, OBRAS PÚBLICAS E TRANSPORTES

NIVEL DE CATALOGACIÓN

1. MONUMENTAL 2. INTEGRAL 3. NON INTEGRAL

DE DATA 10 OCT 2005

USO PRINCIPAL TRADICIONAL

OBRAS OBRIGATORIAS

CONSERVACIÓN CONSOLIDACIÓN

OBRAS PERMITIDAS

RESTAURACIÓN REHABILITACIÓN REESTRUCTURACIÓN

USO PERMITIDO Xefe do Servizo de Planificación Urbanística



Asdo. José Luis Álvarez Vicente

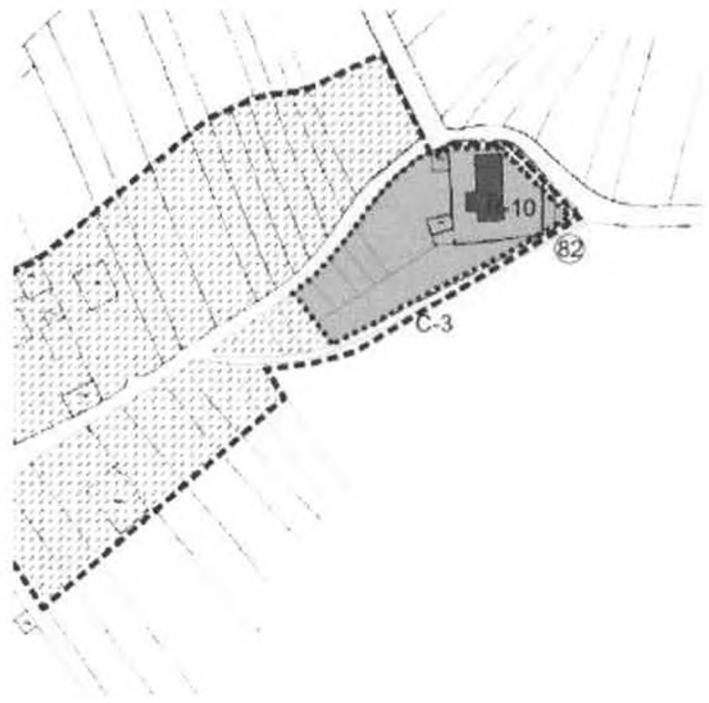
CATÁLOGO DE BENS HISTÓRICO-ARTÍSTICOS

FICHA 82

ELEMENTO IGREXA DE SANTIAGO
PARROQUIA SANTIAGO DE A GRAÑA
LUGAR A GRAÑA

PLANO ORDENACIÓN 1.7
PLANO NÚCLEOS 4.24

SOLO NR-25



LOCALIZACIÓN E CONTORNO
NO EXTERIOR DO NÚCLEO DE A GRAÑA, NO ACCESO.

PROPIEDAD IGREXA

DILIXENCIA:

Este documento foi aprobado polo Pleno da Corporación na sesión que tivo lugar o día 24 de maio de 2005.

Xunqueira de Ambía, a 25 de maio de 2005.
A SECRETARÍA



DESCRIPCIÓN

IGREXA PARROQUIAL RODEADA DE CEMITERIO, CUN MURO PERIMETRAL DE SILLERÍA DE 1,50 METROS DE ALTURA. CONSTRUCCIÓN EN SILLERÍA EN PLANTA RECTANGULAR, UNHA NAVE, PORTADA CON ARCO DE GRANDES DOVELAS E CORNISAS CURVAS. ESPADAÑA CON DOUS CORPOS, O INFERIOR CON DOUS ARCOS E O SUPERIOR MENOR E SOAMENTE UN ARCO. ADOSADOS ALPENDRES DE MAMPOSTERÍA DE GRANITO CON REPARACIÓNS DE LADRILLO.

ESTADO

NIVEL DE CATALOGACIÓN

1. MONUMENTAL 2. INTEGRAL 3. NON INTEGRAL

USO PRINCIPAL TRADICIONAL

OBRAS OBRIGATORIAS

CONSERVACIÓN CONSOLIDACIÓN

OBRAS PERMITIDAS

RESTAURACIÓN REHABILITACIÓN REESTRUCTURACIÓN

APROBADO DEFINITIVAMENTE
POR ORDE DA CONSELLEIRA DE POLÍTICA
TERRITORIAL, OBRAS PÚBLICAS E TRANSPORTES

DE DATA 10 OCT 2005



O Xefe do Servizo de Planificación Urbanística

Asd. José Luis Álvarez Vicente

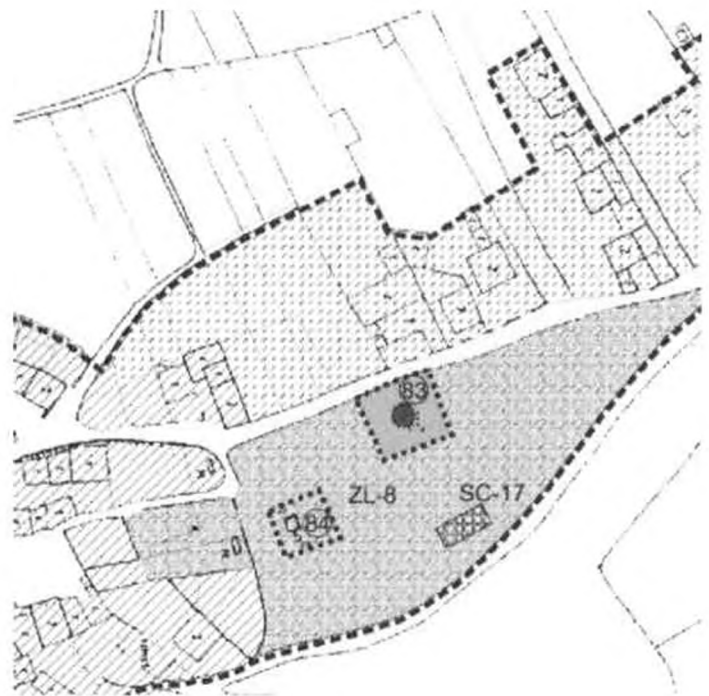
CATÁLOGO DE BENS HISTÓRICO-ARTÍSTICOS

FICHA 83

ELEMENTO CRUCEIRO
 PARROQUIA SANTIAGO DE A GRAÑA
 LUGAR A GRAÑA

PLANO ORDENACIÓN 1.7
 PLANO NÚCLEOS 4.24

SOLO NR-25



LOCALIZACIÓN E CONTORNO
 ESPACIO ABERTO Á ENTRADA DO NÚCLEO.

DILIXENCIA:

Este documento foi aprobado polo Pleno da Corporación na sesión que tivo lugar o día 24 de maio de 2005.

Xunqueira de Ambía, a 23 de maio de 2005.
 A SECRETARÍA,

PROPIEDAD



DESCRIPCIÓN

SOBRE VOLLUME CÚBICO INFERIOR, COLUMNA SINXELA CON CAPITEL POUCO TRABALLADO. CRUZ SUPERIOR.

ESTADO
 BO

APROBADO DEFINITIVAMENTE
 POR ORDE DA CONCELLEIRA DE POLÍTICA
 TERRITORIAL, OBRAS PÚBLICAS E TRANSPORTES

NIVEL DE CATALOGACIÓN

1. MONUMENTAL 2. INTEGRAL 3. NON INTEGRAL

DE DATA 10 OCT 2005

USO PRINCIPAL TRADICIONAL

USO PERMITIDO

O Xefe do Servizo de Planificación Urbanística

OBRAS OBRIGATORIAS

CONSERVACIÓN CONSOLIDACIÓN

OBRAS PERMITIDAS

RESTAURACIÓN REHABILITACIÓN REESTRUCTURACIÓN



Asdo. José Luis Álvarez Vicente

CATÁLOGO DE BENS HISTÓRICO-ARTÍSTICOS

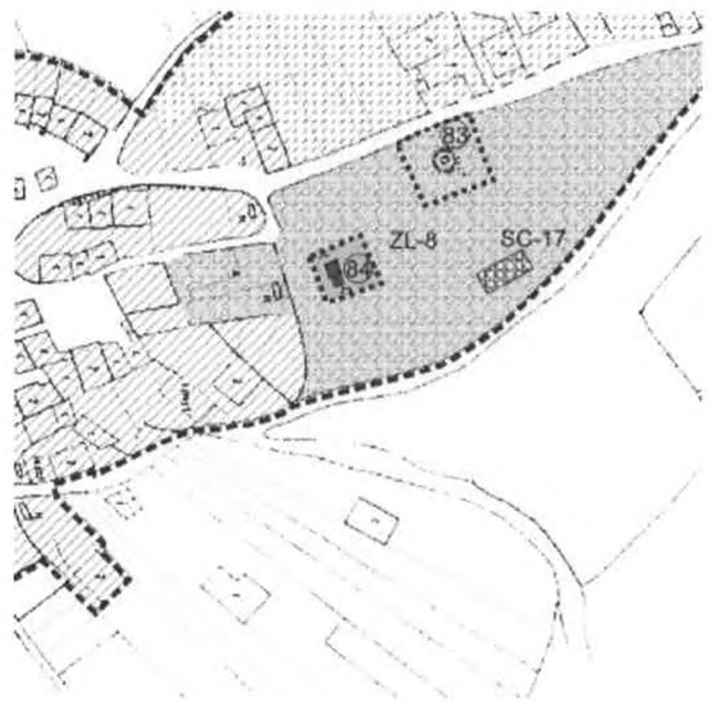
ELEMENTO LAVADOIRO
 PARROQUIA SANTIAGO DE A GRAÑA
 LUGAR A GRAÑA

PLANO ORDENACIÓN 1.7
 PLANO NÚCLEOS 4.24

SOLO NR-25



LOCALIZACIÓN E CONTORNO
 ESPACIO ABERTO Á ENTRADA DO NÚCLEO.



DILIXENCIA:

Este documento foi aprobado polo Pleno da Corporación na sesión que tivo lugar o día 24 de maio de 2005.

Xunqueira de Ambía, a 25 de maio de 2005.
 A SECRETARÍA,

PROPIEDAD PÚBLICA



DESCRICIÓN

FRONTÓN DE SILLERÍA DE GRANITO CON CANO E PÍA RECTANGULAR. CUBERTA DE ESTRUCTURA METÁLICA E FIBROCEMENTO.

ESTADO

BO

NIVEL DE CATALOGACIÓN

1. MONUMENTAL 2. INTEGRAL 3. NON INTEGRAL

USO PRINCIPAL TRADICIONAL

OBRAS OBRIGATORIAS

CONSERVACIÓN CONSOLIDACIÓN

OBRAS PERMITIDAS

RESTAURACIÓN REHABILITACIÓN REESTRUCTURACIÓN

APROBADO DEFINITIVAMENTE
 POR ORDE DA CONSELLEIRA DE POLÍTICA
 TERRITORIAL OBRAS PÚBLICAS E TRANSPORTES

DE DATA 10 OCT 2005

USO PERMITIDO



O Xefe do Servizo de Planificación Urbanística

[Signature]
 Asda. XUSE LUIS RIVERA VICENTE