

CONCELLO DE BEADE
PATRIMONIO ARQUITECTÓNICO E ETNOGRÁFICO



PROTECCIÓN	CLAS. SOLO	N-09	CN-R 07	ORD-1
INTEGRAL	SR-PA	Nº INVENTARIO	CLAVE CATALOGO	Nº PLANO

DENOMINACIÓN Calvario de Beade	LOCALIZACIÓN Campo de San Roque Beade Santa María de Beade
--	--

ADSCRICIÓN CULTURAL E TIPOLÓXICA Elementos de carácter relixioso Século XVIII
--

DESCRICIÓN ELEMENTO-CONXUNTO Calvario formado por tres cruceiros que rematan o vía crucis próximo co que forman conxunto. Situación lixeiramente elevada e acceso por escalinata de pedra labrada. Capela anexa ó lado dereito adicada a San Roque. Espacio cuberto que alberga unha imaxe sobre varal sen cruz e un banco corrido en pedra à esquerda. Os cruceiros, cruces de termo e petos de ánimas e pedras de armas teñen a consideración de Bens de Interese Cultural (BIC)
--

XUNTA DE GALICIA
Aprobado definitivamente por Orden do Conselleiro de Medio Ambiente, Territorio e Infraestruturas


DESCRICIÓN ENTORNO Proximidades da Igrexa de Santa María (parroquial) Espazos próximos adicados a cultivo (viñedos) Estrada asfaltada

de data 01 ABR. 2011



A xefa do servizo de Planificación Urbanística II

Marta Mariñas Busto



OBSERVACIÓNS Sería desexable integrar os elementos que conforman este espazo singular nun conxunto unitario. A estrada que pasa por diante do calvario afecta ao conxunto.
--

ACTUACIÓNS PERMITIDAS As correspondentes ao seu grao de protección.

CONCELLO DE BEADE
PATRIMONIO ARQUITECTÓNICO E ETNOGRÁFICO



PROTECCIÓN	CLAS. SOLO	N-10	CN-R 08	ORD-1
INTEGRAL	SR-PA	Nº INVENTARIO	CLAVE CATALOGO	Nº PLANO

DENOMINACIÓN Vía Crucis de Beade	LOCALIZACIÓN Igrexa de Beade Santa María de Beade
-------------------------------------	---

ADSCRIBIÓN CULTURAL E TIPOLOXICA Século XVIII Elementos de carácter relixioso

DESCRIBIÓN ELEMENTO-CONXUNTO Conxunto de cruceiros realizados en granito con grada, dado e columna-varal de sección circular. Cruces lixeiramente biseladas e sen imaxes. O Vía Crucis sae da Igrexa de Santa María e vai á capela de San Roque onde remata nun Calvario. Os cruceiros, cruces de termo e petos de ánimas e pedras de armas teñen a consideración de Bens de Interese Cultural (BIC) O elemento está conformado polas cruces, capela, igrexa e reitoral.

XUNTA DE GALICIA
Aprobado definitivamente por Orden do Conselleiro de Medio Ambiente, Territorio e Infraestruturas
de data 01 ABR. 2011

DESCRIBIÓN ENTORNO Conxunto monumental rodeado de terras de labor.	A xefe do servizo de Planificación Urbanística II <i>Marta Mariñas Busto</i>
---	---



OBSERVACIÓNS Cómpre integrar a estrada e os camiños modificando pavimento.

ACTUACIÓNS PERMITIDAS As correspondentes ao seu grao de protección, debendo recuperar a unidade de conxunto.

Aprobado definitivamente por Orde
do Concello de Beade
da CMATI.
11 ABR. 2011
Secretario,

CONCELLO DE BEADE
PATRIMONIO ARQUITECTÓNICO E ETNOGRÁFICO

PROTECCIÓN	CLAS. SOLO	N-10	CN-R 07	ORD-1
INTEGRAL	SR-PA	Nº INVENTARIO	CLAVE CATALOGO	Nº PLANO



XUNTA DE GALICIA

Aprobado definitivamente por Orden do Conselleiro
de Medio Ambiente, Territorio e Infraestruturas

de data 01 ABR. 2011



A xela do servizo de Planificación Urbanística II

Maria Mariñas Busto
Maria Mariñas Busto

CONCELLO DE BEADE
 PATRIMONIO ARQUITECTÓNICO E ETNOGRÁFICO



PROTECCIÓN	CLAS. SOLO	N-11	CN-H 03	ORD-1
ESTRUTURAL	NR-CX HT-02ª	Nº INVENTARIO	CLAVE CATALOGO	Nº PLANO


DENOMINACIÓN Casa dos "Fermosos" Casa dos Formoso	LOCALIZACIÓN Rúa da Presa 9 Beade Santa María de Beade
--	--

ADSCRICIÓN CULTURAL E TIPOLÓXICA Século XIX. Casa-vivenda de carácter pácego.
--

DESCRIPCIÓN ELEMENTO - CONXUNTO Edificación de tres niveis. Realizado en pedra de granito. Planta rectangular. "Portasdaire" e canzorros no primeiro andar. A pedra de armas (escudo) é un BIC e a súa protección é integral.	XUNTA DE GALICIA Aprobado definitivamente por Orden do Conselleiro de Medio Ambiente, Territorio e Infraestruturas de data 01 ABR. 2011
---	---



DESCRIPCIÓN ENTORNO Entorno urbano, edificación adosada.	<i>Marta Mariñas Busto</i>
--	----------------------------



OBSERVACIÓNS Alto grao de deterioro.
--

ACTUACIÓNS PERMITIDAS As correspondentes ao seu grao de protección.

DILIXENCIA,
 Aprobado definitivamente por Orden do Conselleiro de Medio Ambiente, Territorio e Infraestruturas da CMATI,
 do 01 ABR. 2011
 O Secretario,

CONCELLO DE BEADE
 PATRIMONIO ARQUITECTÓNICO E ETNOGRÁFICO

PROTECCIÓN	CLAS. SOLO	N-12	CN-H 04	ORD-1
ESTRUTURAL	NR-CX HT-01º(CA)	Nº INVENTARIO	CLAVE CATALOGO	Nº PLANO

DENOMINACIÓN Casa de Lamigueiro	LOCALIZACIÓN Rúa Pateira 5 Beade Santa María de Beade
------------------------------------	--

ADSCRICIÓN CULTURAL E TIPOLÓXICA
 Casa vivenda

DESCRICIÓN ELEMENTO - CONXUNTO
 Conxunto formado por edificio de planta rectangular e muros de sillería.
 Patín abalastrado sobre soportal de arcos de medio punto.
 Muro de peche perimetral con portalón adintelado.

XUNTA DE GALICIA
 Aprobado definitivamente por Orden do Conselleiro de Medio Ambiente, Territorio e Infraestruturas
 de data 01 ABR. 2011

DESCRICIÓN ENTORNO
 Entorno urbano, no medio do pobo.
 Rúa pavimentada con formigón .

A xefa do servizo de Planificación Urbanística II

 María Marifas Busto




OBSERVACIÓNS
 Ten unha hornacina cunha columna de oito caras similar ás que se ven na casa rectoral.

ACTUACIÓNS PERMITIDAS
 As correspondentes ao seu grao de protección.

CONCELLO DE BEADE
PATRIMONIO ARQUITECTÓNICO E ETNOGRÁFICO

PROTECCIÓN	CLAS. SOLO	N-12	CN-H 04	ORD-1
ESTRUTURAL	NR-CX HT-01*(CA)	Nº INVENTARIO	CLAVE CATALOGO	Nº PLANO



XUNTA DE GALICIA
Aprobado definitivamente por Orden do Conselleiro de Medio Ambiente, Territorio e Infraestruturas

de data 01 ABR. 2011



A xefa do servizo de Planificación Urbanística II

Marta Mariñas Busto



CONCELLO DE BEADE
 PATRIMONIO ARQUITECTÓNICO E ETNOGRÁFICO

PROTECCIÓN	CLAS. SOLO	N-13	CN-H 05	ORD-1
ESTRUTURAL	NR-CX HT-02ª	Nº INVENTARIO	CLAVE CATALOGO	Nº PLANO

DENOMINACIÓN "Casa de Doña Elvira".	LOCALIZACIÓN Rúa Porrifeira 51 e 53 Beade Santa María de Beade
---	--

ADSCRICIÓN CULTURAL E TIPOLÓXICA
 Séculos XIX e XX (elementos máis destacados).

DESCRICIÓN ELEMENTO - CONXUNTO
 Edificación complexa de carácter pacego, que destaca pola súa altura (tres corpos).
 Balcón-corredor sobre grandes canzoros de pedra nas fachadas sur e leste.
 Acceso mediante portalón adintelado con cornixa moldurada e pilastras de decoración, aberto no muro de peche do conxunto, escalinala de acceso e enlucado fronte á porta.
 Peto de ánimas na fachada leste.
 Os cruceiros, cruces de termo, petos de ánimas e pedras de armas teñen a consideración de Bens de Interese Cultural (BIC).

DE GALICIA
 Aprobado definitivamente por Orden do Conselleiro de Medio Ambiente, Territorio e Infraestruturas

DESCRICIÓN ENTORNO
 Entorno urbano, posición dominante no alto do pobo.
 Rúa pavimentada en formigón.

de data 01 ABR. 2011



A xefa do servizo de Planificación Urbanística II

Marta Mariñas Busto




OBSERVACIÓNS
 Dividido en dúas vivendas.
 Alteracións: acceso á vivenda nº 51 (canzorro eliminado) e galería.

ACTUACIÓNS PERMITIDAS
 As correspondentes ao seu grao de protección.

CONCELLO DE BEADE
PATRIMONIO ARQUITECTÓNICO E ETNOGRÁFICO



PROTECCIÓN	CLAS. SOLO	N-13	CN-1005	ORD-1
ESTRUTURAL	NR-CX HT-02ª	Nº INVENTARIO	CLAVE CATALOGO	Nº PLANO



XUNTA DE GALICIA
Aprobado definitivamente por Orden de Conselleiro de Medio Ambiente, Territorio e Infraestruturas

de data 01 ABR. 2011



A xefa do servizo de Planificación Urbanística II

Marta Mariñas Busto
Marta Mariñas Busto

CONCELLO DE BEADE
 PATRIMONIO ARQUITECTÓNICO E ETNOGRÁFICO



1-ABR. 2011
 O Secretario,


PROTECCIÓN	CLAS. SOLO	N-14	CN-H 06	ORD-1
ESTRUTURAL	NR-CX HT-01ª(CA)	Nº INVENTARIO	CLAVE CATALOGO	Nº PLANO

DENOMINACIÓN Casa de Cotón Pazo dos Formoso	LOCALIZACIÓN Rúa Lamigueiro, 15 Beade Santa María de Beade
--	--

ADSCRICIÓN CULTURAL E TIPOLÓXICA Conxunto, casa grande blasonada Século XIX
--

DESCRICIÓN ELEMENTO - CONXUNTO Edificación de pranta rectangular, que da a un patio cercado por muro. Ten baixo e andar con dous balcóns voados en pedra. Dous escudos labrados na fachada que da ao patio. Portalón de acceso adintelado e almeado. A pedra de armas (escudo) é un BIC e a súa protección é integral.	XUNTA DE GALICIA Aprobado definitivamente por Orden do Conselleiro de Medio Ambiente, Territorio e Infraestruturas de data 01 ABR 2011
--	---

DESCRICIÓN ENTORNO Entorno urbano, edificación exenta. Muro de peche perimetral. Rúa pavimentada en formigón.	A xefa do servizo de Planificación Urbanística II  
--	--



OBSERVACIÓNS
ACTUACIÓNS PERMITIDAS As correspondentes ao seu grao de protección.

CONCELLO DE BEADE
 PATRIMONIO ARQUITECTÓNICO E ETNOGRÁFICO




PROTECCIÓN	CLAS. SOLO	N-15	CN-H 07	ORD-2
ESTRUCTURAL	NR-HT 02ª	Nº INVENTARIO	Nº CATALOGO	Nº PLANO

DENOMINACIÓN Casa da Canle	LOCALIZACIÓN Rúas da Cruz e da Aira As Regadas San Mauro das Regadas, Beade
--------------------------------------	---

ADSCRICIÓN CULTURAL E TIPOLOXICA Séculos XVIII - XIX. Conxunto: casa vivenda, capela, construcións auxiliares e muro de peche.

DESCRICIÓN ELEMENTO - CONXUNTO Conxunto de construcións de carácter paxego. Edificación principal rectangular de baixo e andar sobre arcos de medio punto. Muros de sillería regular rematados por cornixa moldurada. Galería de madeira voada sobre canzorros de pedra. Portalón de entrada ao patio con frontón curvo. Capela de tipo barroco no interior do patio.	XUNTA DE GALICIA Aprobado definitivamente por Orden do Conselleiro de Medio Ambiente, Territorio e Infraestruturas de data 01 ABR. 2011
--	--

DESCRICIÓN ENTORNO Entorno rural, edificación illada. Espazo próximo ocupado por viñedos. Rúas pavimentadas en formigón.	XUNTA DE GALICIA A xeta do servizo de Planificación Urbanística II Marta Mariñas Busto
--	---



OBSERVACIÓNS

ACTUACIÓNS PERMITIDAS As correspondentes ao seu grao de protección.
