| PARROQUIA | SUPERFICIE TOTAL ($km^2$) | SUPERFICIE MUNICIPAL % | POBLACIÓN | DENSIDAD ($hab/km^2$) | Nº NÚCLEOS | DENSIDAD DE NÚCLEOS | CENSO VACUNO Establos | CENSO VACUNO Cabezas | CENSO OVINO-CAPRINO Establos | CENSO OVINO-CAPRINO Cabezas | SUP. TOTAL Ha | USO FORESTAL Ha | USO FORESTAL (%) | PINUS PINASTER Ha | PINUS PINASTER (%) | EUCALYPTUS Ha | EUCALYPTUS (%) | FRONDOSAS Ha | FRONDOSAS (%) | PINOS Y EUCALITOS Ha | PINOS Y EUCALITOS (%) | CONÍFERAS + FRONDOSAS Ha | CONÍFERAS + FRONDOSAS (%) | OTRAS ESPECIES Ha | OTRAS ESPECIES (%) | DESARBOLADO (MATORRAL) Ha | DESARBOLADO (MATORRAL) (%) |
|---|---|---|---|---|---|---|---|---|---|---|---|---|---|---|---|---|---|---|---|---|---|---|---|---|---|---|---|
| Baña, A (San Vicente) | 14,67 | 14,94 | 2.375 | 161,66 | 14 | 0,89 | 45 | 1220 | 25 | 2328 | 1466,70 | 993,51 | 67,74 | - | - | 137,70 | 9,39 | 23,09 | 1,57 | 435,70 | 29,71 | 13,02 | 0,89 | - | - | 384,02 | 26,18 |
| Barcala (San Cibrán) | 1,94 | 1,97 | 157 | 81,01 | 3 | 1,55 | 25 | 153 | 4 | 27 | 193,81 | 137,01 | 70,69 | - | - | - | - | 20,27 | 10,46 | 88,35 | 45,59 | 8,52 | 4,40 | 19,86 | 10,25 | - | - |
| Barcala (San Xoán) | 3,79 | 3,86 | 272 | 71,70 | 6 | 1,58 | 4 | 14 | 4 | 44 | 379,37 | 269,22 | 70,97 | - | - | - | - | - | - | 264,32 | 69,67 | 4,91 | 1,29 | - | - | - | - |
| Barro (Santa Mariña) | 6,83 | 6,96 | 223 | 32,64 | 4 | 0,59 | 21 | 219 | 1 | 7 | 683,16 | 446,33 | 65,33 | 1,52 | 0,22 | 66,30 | 9,70 | - | - | 230,99 | 33,81 | 18,66 | 2,73 | - | - | 128,87 | 18,86 |
| Cabanas (San Miguel) | 5,23 | 5,33 | 272 | 52,00 | 4 | 0,76 | 41 | 1027 | - | - | 523,04 | 220,20 | 42,10 | - | - | - | - | - | - | 171,59 | 32,81 | - | - | - | - | 48,61 | 9,29 |
| Corneira (San Cristobo) | 6,20 | 6,32 | 513 | 82,71 | 12 | 1,93 | 57 | 549 | 3 | 10 | 620,22 | 315,39 | 50,85 | 4,75 | 0,77 | 27,31 | 4,40 | 17,32 | 2,79 | 167,02 | 26,93 | 43,24 | 6,97 | - | - | 55,74 | 8,99 |
| Ermida (Divino Salvador) | 4,49 | 4,57 | 199 | 44,34 | 3 | 0,67 | 31 | 791 | 9 | 79 | 448,77 | 154,75 | 34,48 | 76,53 | 17,05 | - | - | - | - | 62,50 | 13,93 | - | - | - | - | 15,73 | 3,50 |
| Fiopans (San Pedro) | 4,69 | 4,77 | 274 | 58,44 | 5 | 1,07 | 32 | 279 | 1 | 7 | 468,83 | 299,05 | 63,79 | 115,37 | 24,61 | 98,67 | 21,05 | - | - | 75,09 | 16,02 | 4,95 | 1,06 | - | - | 4,97 | 1,06 |
| Lañas (Santa Baia) | 9,13 | 9,30 | 524 | 57,41 | 8 | 0,88 | 71 | 1146 | 1 | 3 | 912,74 | 508,83 | 55,75 | 38,07 | 4,17 | 51,59 | 5,65 | - | - | 310,05 | 33,97 | 52,28 | 5,73 | - | - | 56,84 | 6,23 |
| Marcelle (Santa Cristina) | 5,37 | 5,47 | 239 | 44,51 | 3 | 0,56 | 26 | 280 | - | - | 536,95 | 369,73 | 68,86 | - | - | - | - | - | - | 332,36 | 61,90 | 1,00 | 0,19 | - | - | 36,37 | 6,77 |
| Monte (San Mamede) | 9,54 | 9,71 | 563 | 59,04 | 7* | 0,73 | 34 | 331 | 5 | 74 | 953,66 | 642,96 | 67,42 | 51,06 | 5,35 | 4,09 | 0,43 | 30,22 | 3,17 | 387,78 | 40,66 | 11,97 | 1,26 | 1,57 | 0,16 | 156,27 | 16,39 |
| Ordoeste (Santa María) | 5,06 | 5,15 | 331 | 65,47 | 9 | 1,78 | 29 | 142 | 4 | 17 | 505,54 | 289,01 | 57,17 | 16,10 | 3,19 | 32,79 | 6,49 | - | - | 203,51 | 40,26 | 24,19 | 4,79 | - | - | 12,41 | 2,46 |
| Riba, A (San Xoán) | 10,22 | 10,41 | 472 | 46,18 | 12 | 1,17 | 56 | 1015 | 11 | 84 | 1022,00 | 546,19 | 53,44 | 329,73 | 32,26 | 3,72 | 0,36 | 18,49 | 1,81 | 140,04 | 13,70 | 10,62 | 1,04 | - | - | 43,59 | 4,26 |
| Suevos (San Mamede) | 6,07 | 6,18 | 380 | 62,59 | 7 | 1,15 | 36 | 444 | 1 | 7 | 607,11 | 214,88 | 35,39 | - | - | 14,34 | 2,36 | - | - | 167,05 | 27,52 | 14,18 | 2,33 | - | - | 19,31 | 3,18 |
| Troitosende (Santa María) | 4,98 | 5,07 | 345 | 69,32 | 8 | 1,61 | 42 | 447 | - | - | 497,71 | 264,94 | 53,23 | 219,14 | 44,03 | - | - | - | - | 28,47 | 5,72 | 17,33 | 3,48 | - | - | - | - |

## BAÑA, A (San Vicente)

Se encuentra localizada dentro del Concello hacia la zona central, siendo esta una de las dos parroquias que no limitan con alguna otra que no pertenezca al mismo y a tal efecto, se puede considerar interior.

Dentro del Término Municipal, limita al Norte con Divino Salvador de Ermida y San Mamede de Suevos, al Noroeste con Sta. Cristina de Marcelle, al Este con Sta. Mariña de Barro, al Sudeste con San Mamede do Monte, al Sur con San Xoán da Barcala y Sta. María de Ordoeste, y al Oeste con San Xoán da Riba y San Cristobo de Corneira. Entre los accidentes geográficos, cabe destacar el río de Baña, que abastece de agua, de Norte a Sur, a los núcleos de los cuales está formada la parroquia. Es sin lugar a duda la que mayor superficie abarca (1466.70 Ha), muy por encima de la media que se sitúa en 654,64 Ha y es también, con 13, la de mayor número de núcleos.

La principal vía de comunicación es la carretera AC-444 que a su paso por San Vicente (Capital) se comunica con el resto de las carreteras municipales. Es precisamente en paralelo a esta, dirección Oeste, donde se sitúan la mayoría de los núcleos. Predominio del uso forestal basado en pinos y eucaliptos hacia la zona Noroeste, junto a importantes extensiones de pastizales, ligadas a explotaciones ganaderas.

No existe un predominio claro en cuanto a la tipología de los núcleos, pues encontramos en igual cantidad los de caserío denso que los de caserío disperso. San Vicente, con una tipología en forma de estrella, lo consideramos como núcleo predominante, pues no obstante aquí se encuentra el Ayuntamiento y el Instituto. A escala parroquial se observa una tendencia regresiva, siendo en la capital donde se observa un mayor descenso en los últimos 10 años.

| NÚCLEO | DIST. A CAP. MUNIC. | CENSO 1986 TOTAL | CENSO 1999 TOTAL |
|---|---|---|---|
| Canlis | 2.1 | 29 | 16 |
| Castro | 1.2 | 48 | 31 |
| Fampousa | 1.7 | 67 | 65 |
| Guende | 0.7 | 72 | 44 |
| Xasoso | 0.8 | 30 | 30 |
| Liñares | 2.3 | 60 | 35 |
| Paredes | 1.1 | 82 | 68 |
| Salvande | 1.2 | 3 | 6 |
| San Salvador | 1.8 | 12 | 18 |
| San Vicente (Capital) | - | 449 | 367 |
| Señor | 0.6 | 131 | 100 |
| Vesía | 2.0 | 60 | 62 |
| Vilamovo | 2.2 | 42 | 33 |

DILIGENCIA:
Para hacer constar que el presente documento fue aprobado definitivamente por el Pleno do Concello, en sesión celebrada en fecha 26 JUN. 2003
26 JUN. 2003
A Baña
CONCELLO

BILINENCIA:
Para fazer constar que o presente documento foi aprobado definitivamente pelo Pleno do Concello, [illegible]
26 Jun. 2003
CONCELLO A BAÑA (A Coruña) SECRETARIA

| PARROQUIA: | NUCLEO: |
|---|---|
| [redacted] | [redacted] |

**DATOS del NÚCLEO:**

| | |
|---|---|
| HABITANTES: | Núcleo: 16 Diseminado: 0 |
| SITUACIÓN TOPOGRÁFICA: | En la ladera de un monte de pendiente acusada. Linda al Nordeste con Vilarnovo. |
| ORIENTACIÓN: | Este - Oeste |
| ESTRUCTURA VIARIA: | Se accede por unos caminos que discurren entre viviendas dándoles comunicación. |
| TIPOLOGÍA y OBSERVACIONES: | Núcleo tradicional concentrado. |

**EDIFICACIONES:**

| | |
|---|---|
| Nº VIVIENDAS | Núcleo: 5 Diseminado: 0 |
| Nº VIV. en RUINAS: | Núcleo: 0 Diseminado: 0 |
| TIPOLOGÍA/ALTURA | Predominio de la vivienda tipo "chalet" de grandes dimensiones, sobre la tradicional de piedra. |
| Nº de ALPENDRES: | Núcleo: 18 Diseminado: 0 |
| TIPOLOGÍA: | Alpendre de piedra, bloque o ladrillo para maquinaria agrícola, animales de granja (vacas y ovejas), aperos de labranza, almacén y garaje. |
| HORREOS: | Núcleo: 4 Diseminado: 0 |

**CULTIVOS:**

| | |
|---|---|
| PRIMERA FRANJA, interior a 50 m | Pequeños huertas y arboles frutales. |
| SEGUNDA FRANJA, 50 a 250 m: | Pastos y maíz. |
| TERCERA FRANJA, 250 o más: | Pinos, carballos, castaños y eucaliptos. |
| OBSERVACIONES: | |

**SERVICIOS URBANÍSTICOS:**

| SERVICIO | TIPO |
|---|---|
| Abast. agua | Pozo de barrena |
| Saneamiento | Pozo negro |
| Electricidad | Si |
| Alum. Público | Si |
| Telefonía | Si |
| Rec. basuras | Si |
| Transporte | No |

**EQUIPAMIENTOS y ESPACIOS LIBRES:**

| TIPO | DENOMINACIÓN | TITUL. | S. EQ. | S. PARC. |
|---|---|---|---|---|
| | | | | |

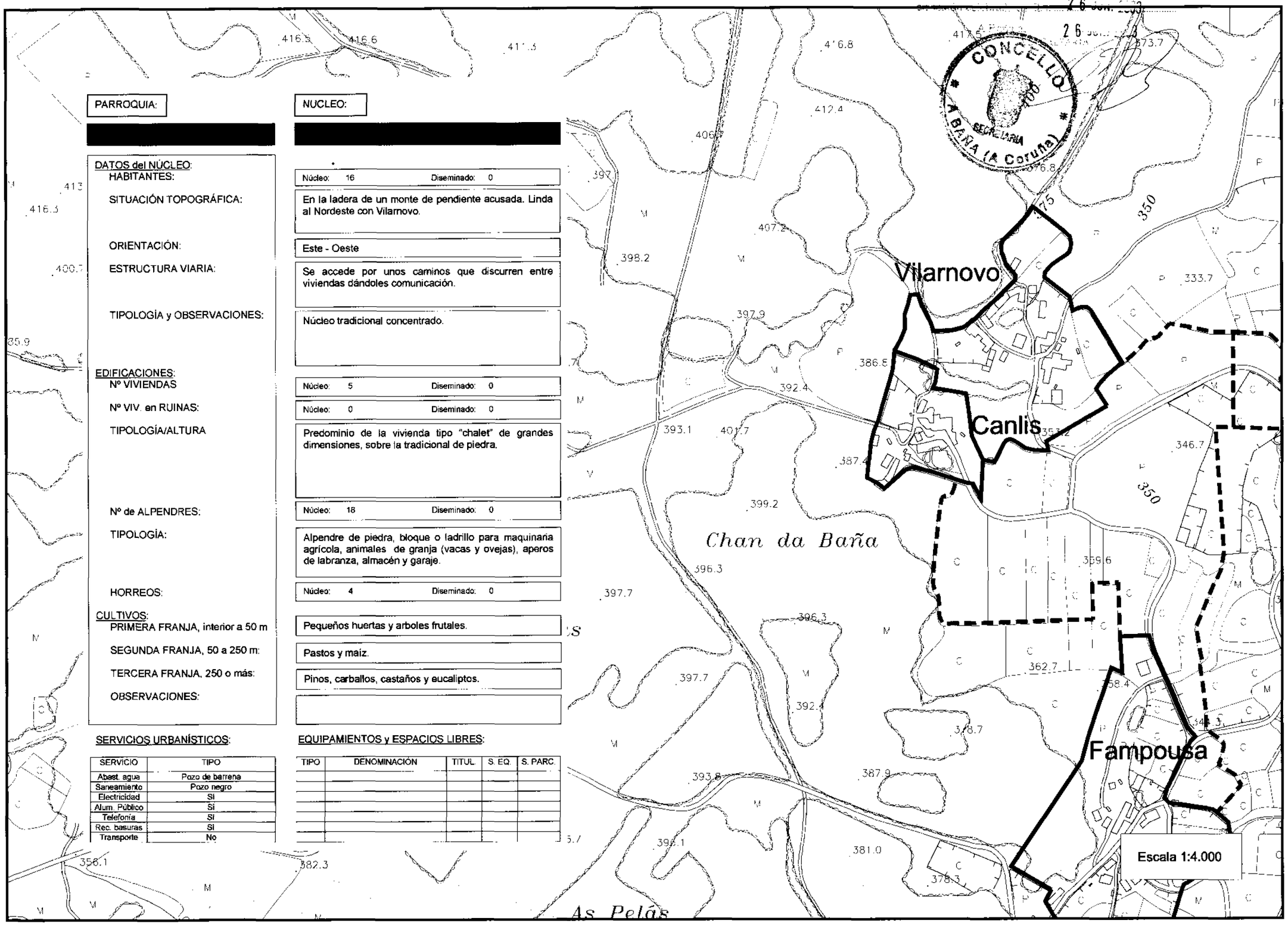

DILIGENCIA:
Para facer constar que o presente documento foi aprobado definitivamente polo Pleno do Concello, na sesión celebrada o día 26 JUN. 2003.
26 JUN. 2003
CONCELLO ABANCA (A Coruña) SECRETARIA

PARROQUIA: [redacted]

NUCLEO: [redacted]

| | |
|---|---|
| **DATOS del NÚCLEO:** | |
| HABITANTES: | Núcleo: Diseminado: |
| SITUACIÓN TOPOGRÁFICA: | En la ladera de un monte de suave pendiente descendente dirección Norte. Linda al Sur con Señor y al Oeste con Castro. |
| ORIENTACIÓN: | Norte – Sur. |
| ESTRUCTURA VIARIA: | Una pista cruza el núcleo de Norte a Sur. |
| TIPOLOGÍA y OBSERVACIONES: | Núcleo no tradicional disperso de viviendas localizadas a lo largo de la pista y vinculadas a ella. Encontramos un palomar. |
| **EDIFICACIONES:** | |
| Nº VIVIENDAS | Núcleo: 16 Diseminado: 0 |
| Nº VIV. en RUINAS: | Núcleo: 1 Diseminado: 0 |
| TIPOLOGÍA/ALTURA | Predominio de casa nueva y tipo "chalet" de grandes dimensiones (B+I). Encontramos un edificio (B+III). |
| Nº de ALPENDRES: | Núcleo: 23 Diseminado: 0 |
| TIPOLOGÍA: | Alpendre de piedra, bloque o ladrillo para animales de granja (vacas y gallinas), maquinaria agricola, aperos de labranza, almacén y garaje. |
| HORREOS: | Núcleo: 4 Diseminado: 0 |
| **CULTIVOS:** | |
| PRIMERA FRANJA, interior a 50 m | Pequeños huertos, arboles frutales y maíz. |
| SEGUNDA FRANJA, 50 a 250 m: | Pastos, pinos y eucaliptos. |
| TERCERA FRANJA, 250 o más: | |
| OBSERVACIONES: | |

**SERVICIOS URBANÍSTICOS:**

| SERVICIO | TIPO |
|---|---|
| Abast. agua | Traída |
| Saneamiento | Pozo negro/Fosa Séptica |
| Electricidad | Si |
| Alum. Público | Si |
| Telefonía | Si |
| Rec. basuras | Si |
| Transporte | Escolar |

**EQUIPAMIENTOS y ESPACIOS LIBRES:**

| TIPO | DENOMINACIÓN | TITUL. | S. EQ. | S. PARC. |
|---|---|---|---|---|
| | | | | |

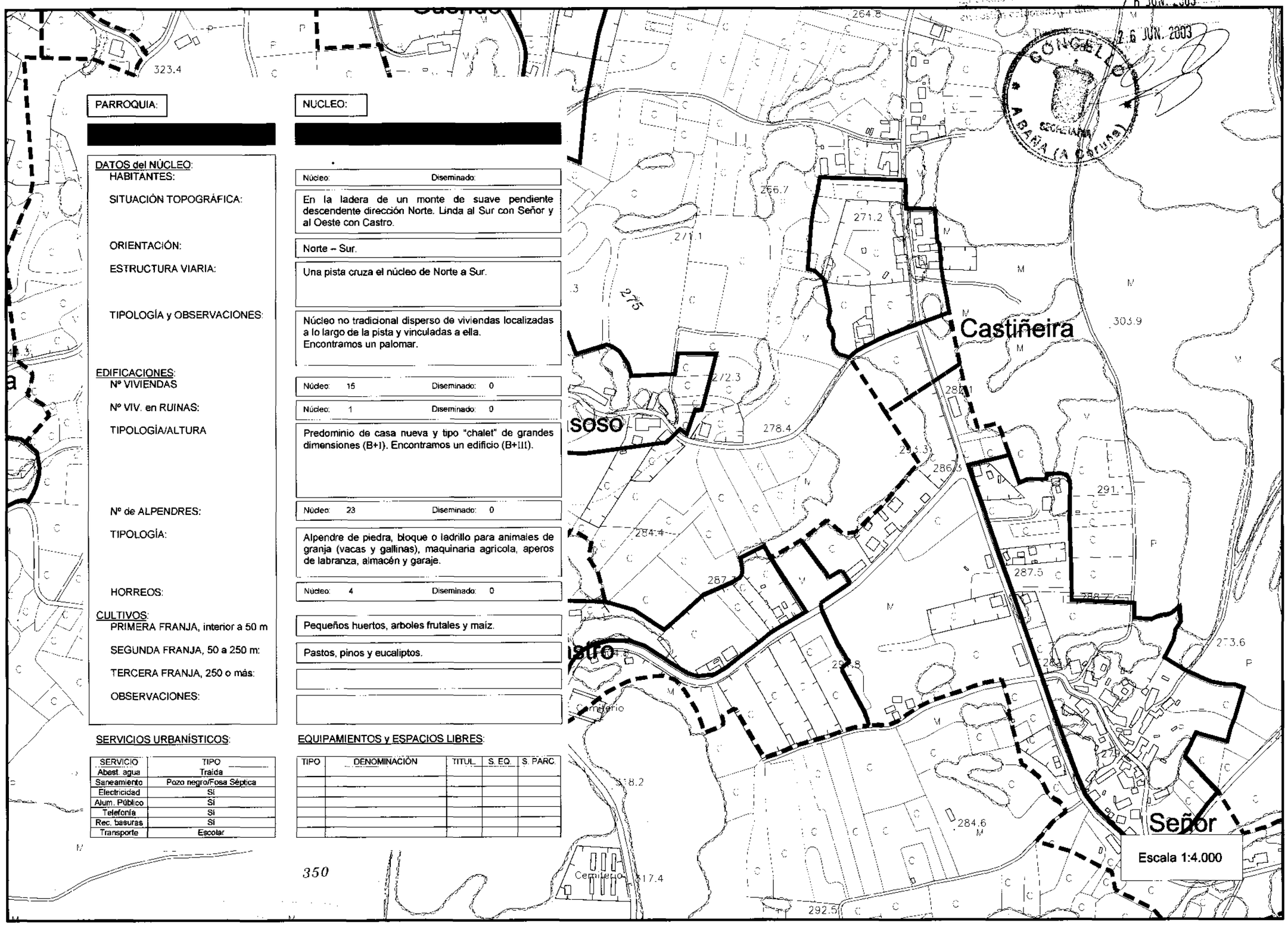

DILINENCIA:
Para fixar constar que o presente documento foi aprobado definitivamente polo Pleno do Concello,
26 JUN. 2003

CONCELLO
SECRETARIA
ABADÍA (A Cerruda)

| PARROQUIA: | NUCLEO: |
|---|---|
| [redacted] | [redacted] |

**DATOS del NÚCLEO:**

| | |
|---|---|
| HABITANTES: | Núcleo: 31 Diseminado: 0 |
| SITUACIÓN TOPOGRÁFICA: | En una zona alta del monte de pendiente acusada descendente dirección Norte. Linda la Norte con Salvande. |
| ORIENTACIÓN: | Este – Oeste. |
| ESTRUCTURA VIARIA: | Una pista discurre cerca del núcleo y un camino rodea a la Iglesia y da acceso a las viviendas. |
| TIPOLOGÍA y OBSERVACIONES: | Núcleo tradicional, disperso que crece en torno a la Iglesia y a lo largo de la pista. |

**EDIFICACIONES:**

| | |
|---|---|
| Nº VIVIENDAS | Núcleo: 19 Diseminado: 0 |
| Nº VIV. en RUINAS: | Núcleo: 1 Diseminado: 0 |
| TIPOLOGÍA/ALTURA | Predominio de la vivienda tipo "chalet" de grandes dimensiones, sobre la tradicional de piedra. |
| Nº de ALPENDRES: | Núcleo: 18 Diseminado: 0 |
| TIPOLOGÍA: | Alpendre de piedra, bloque o ladrillo para animales de granja (vacas, ovejas, gallinas), maquinaria agrícola, aperos de labranza, almacén y garaje. |
| HORREOS: | Núcleo: 5 Diseminado: 0 |

**CULTIVOS:**

| | |
|---|---|
| PRIMERA FRANJA, interior a 50 m | Pequeños huertos y arboles frutales. |
| SEGUNDA FRANJA, 50 a 250 m: | Maíz y pastos. |
| TERCERA FRANJA, 250 o más: | Pinos, castaños, carballos y eucaliptos. |
| OBSERVACIONES: | |

**SERVICIOS URBANÍSTICOS:**

| SERVICIO | TIPO |
|---|---|
| Abast. agua | Traída/Pozo de barrena |
| Saneamiento | Pozo negro |
| Electricidad | Sí |
| Alum. Público | Sí |
| Telefonía | Sí |
| Rec. basuras | Sí |
| Transporte | Escolar |

**EQUIPAMIENTOS y ESPACIOS LIBRES:**

| TIPO | DENOMINACIÓN | TITUL. | S. EQ. | S. PARC. |
|---|---|---|---|---|
| COM. | Iglesia, cementerio y cruceiro | Edes | | |

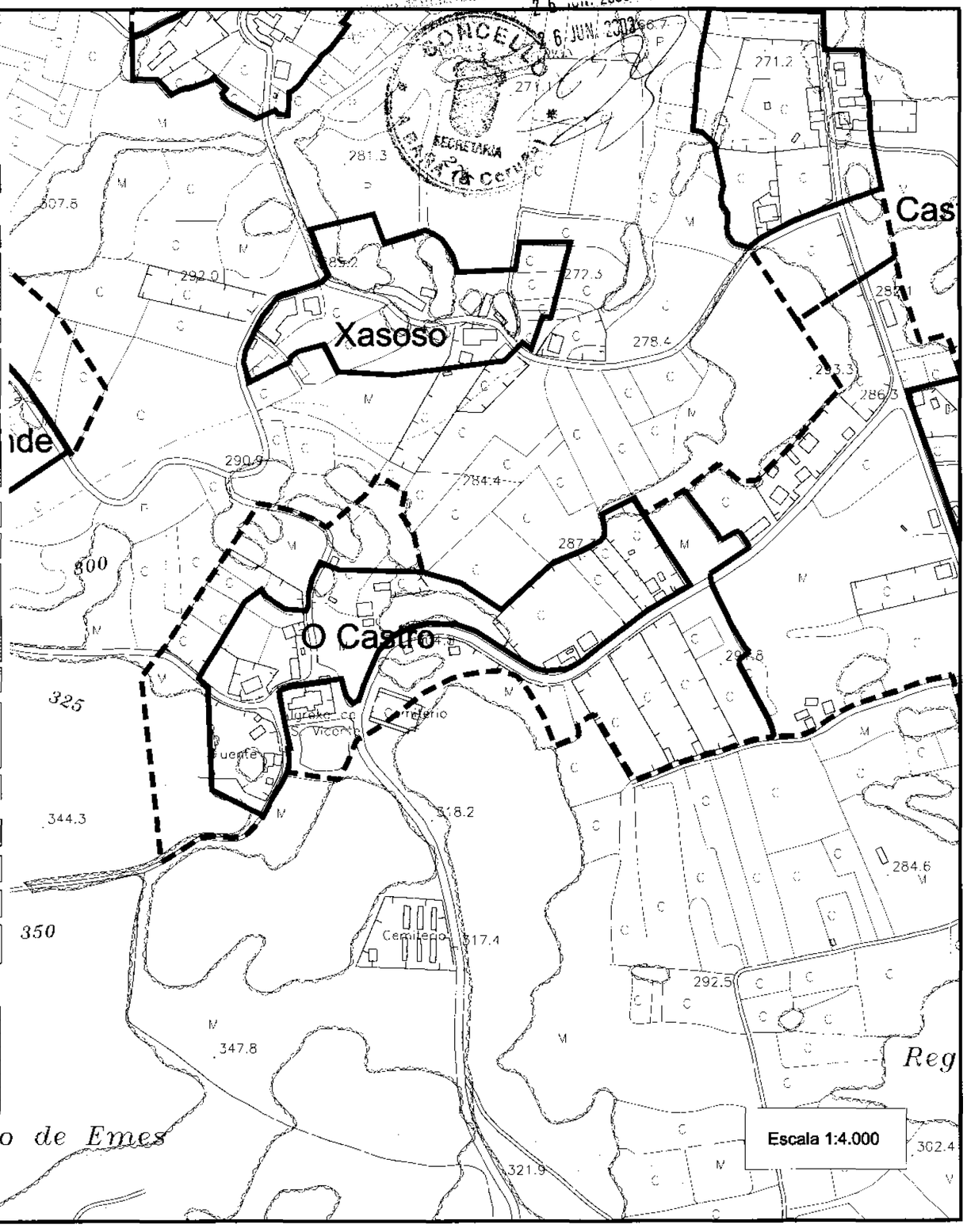

DILIXENCIA:
Para facer constar que o presente documento foi aprobado definitivamente polo Pleno do Concello, [illegible]

26 JUN. 2003

| PARROQUIA: | NUCLEO: |
|---|---|
| [redacted] | [redacted] |

| | |
|---|---|
| **DATOS del NÚCLEO:** | |
| HABITANTES: | Núcleo: 40 Diseminado: 15 |
| SITUACIÓN TOPOGRÁFICA: | En la ladera de un monte de pendiente acusada. Linda al Norte con Vilarnovo y Canlis y al Este con Salvande. |
| ORIENTACIÓN: | Norte – Sur. |
| ESTRUCTURA VIARIA: | Se accede por una pista que viene desde Castro y otra que viene desde Vilarnovo. |
| TIPOLOGÍA y OBSERVACIONES: | Núcleo tradicional, concentrado, si bien encontramos algunas viviendas en diseminado. |
| **EDIFICACIONES:** | |
| Nº VIVIENDAS | Núcleo: 13 Diseminado: 4 |
| Nº VIV. en RUINAS: | Núcleo: 1 Diseminado: 0 |
| TIPOLOGÍA/ALTURA | Alternancia de vivienda nueva con casa rural de piedra, bastante deteriorada.<br>En diseminado, vivienda tipo "chalet". (B+I). |
| Nº de ALPENDRES: | Núcleo: 26 Diseminado: 2 |
| TIPOLOGÍA: | Alpendre de piedra, bloque o ladrillo para animales de granja (vacas, ovejas, gallinas), maquinaria agrícola, aperos de labranza, almacén y garaje. |
| HORREOS: | Núcleo: 9 Diseminado: 0 |
| **CULTIVOS:** | |
| PRIMERA FRANJA, interior a 50 m | Pequeñas huertas y arboles frutales. |
| SEGUNDA FRANJA, 50 a 250 m: | Pastos y maíz. |
| TERCERA FRANJA, 250 o más: | Carballos, pinos y eucaliptos. |
| OBSERVACIONES: | Las extensiones de cultivo en la zona Este del núcleo. |

**SERVICIOS URBANÍSTICOS:**

| SERVICIO | TIPO |
|---|---|
| Abast. agua | Minas/Pozo de barrena |
| Saneamiento | Pozo negro |
| Electricidad | Si |
| Alum. Público | Si |
| Telefonía | Si |
| Rec. basuras | Si |
| Transporte | No |

**EQUIPAMIENTOS y ESPACIOS LIBRES:**

| TIPO | DENOMINACIÓN | TITUL | S. EQ. | S. PARC. |
|---|---|---|---|---|
| | | | | |

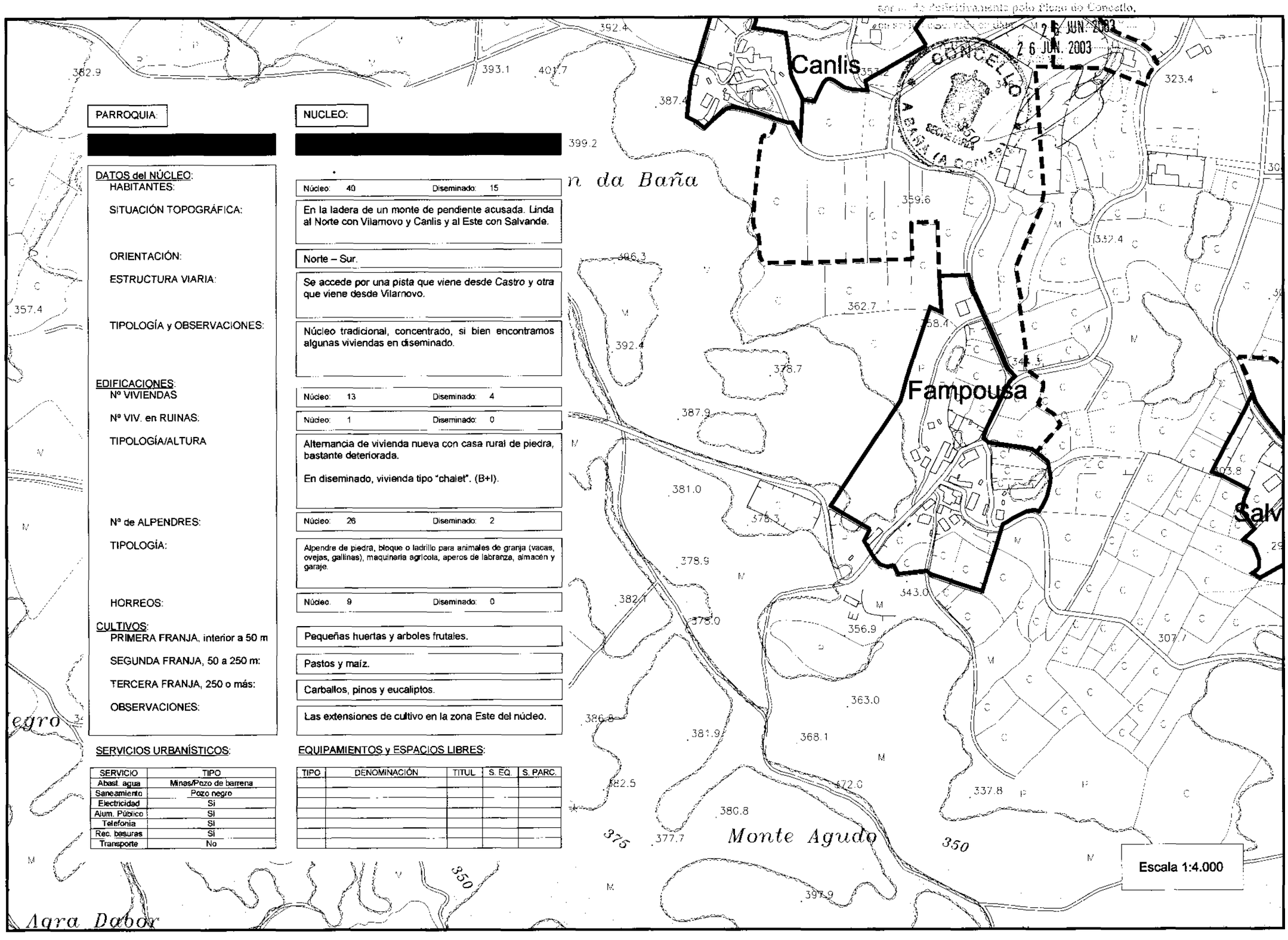

DILIXENCIA:

Para facer constar que o presente documento foi aprobado definitivamente polo Pleno do Concello, en sesión celebrada en data 26 JUN. 2003

26 JUN. 2003

PARROQUIA:

[redacted]

NUCLEO:

[redacted]

| DATOS del NÚCLEO: | |
|---|---|
| HABITANTES: | Núcleo: 44 Diseminado: 0 |
| SITUACIÓN TOPOGRÁFICA: | En la ladera de un monte de pendiente acusada. Linda al Sur con Xasoso. |
| ORIENTACIÓN: | Nordeste – Sudoeste. |
| ESTRUCTURA VIARIA: | Se accede por una pista que cruza el núcleo y diversos caminos a derecha e izquierda dan acceso a las viviendas. |
| TIPOLOGÍA y OBSERVACIONES: | Núcleo concentrado, no tradicional. |
| EDIFICACIONES: | |
| Nº VIVIENDAS | Núcleo: 24 Diseminado: 0 |
| Nº VIV. en RUINAS: | Núcleo: 2 Diseminado: 0 |
| TIPOLOGÍA/ALTURA | Alternancia de casa rural de piedra con vivienda nueva, ambas con numerosos anexos.<br>Hacia el exterior encontramos vivienda tipo "chalet". |
| Nº de ALPENDRES: | Núcleo: 33 Diseminado: 0 |
| TIPOLOGÍA: | Alpendre de piedra, bloque o ladrillo, de grandes dimensiones, para animales de granja (ovejas, gallinas), maquinaria agrícola, aperos de labranza, almacén y garaje. |
| HORREOS: | Núcleo: 11 Diseminado: 0 |
| CULTIVOS: | |
| PRIMERA FRANJA, interior a 50 m | Pequeños huertos, arboles frutales y vides. |
| SEGUNDA FRANJA, 50 a 250 m: | Pastos y maiz. |
| TERCERA FRANJA, 250 o más: | Pinos, carballos y eucaliptos. |
| OBSERVACIONES: | |

SERVICIOS URBANÍSTICOS:

| SERVICIO | TIPO |
|---|---|
| Abast. agua | Traida/Pozo de barrena |
| Saneamiento | Pozo negro |
| Electricidad | Sí |
| Alum. Público | Sí |
| Telefonía | Sí |
| Rec. basuras | Sí |
| Transporte | No. |

EQUIPAMIENTOS y ESPACIOS LIBRES:

| TIPO | DENOMINACIÓN | TITUL. | S. EQ. | S. PARC. |
|---|---|---|---|---|
| | | | | |

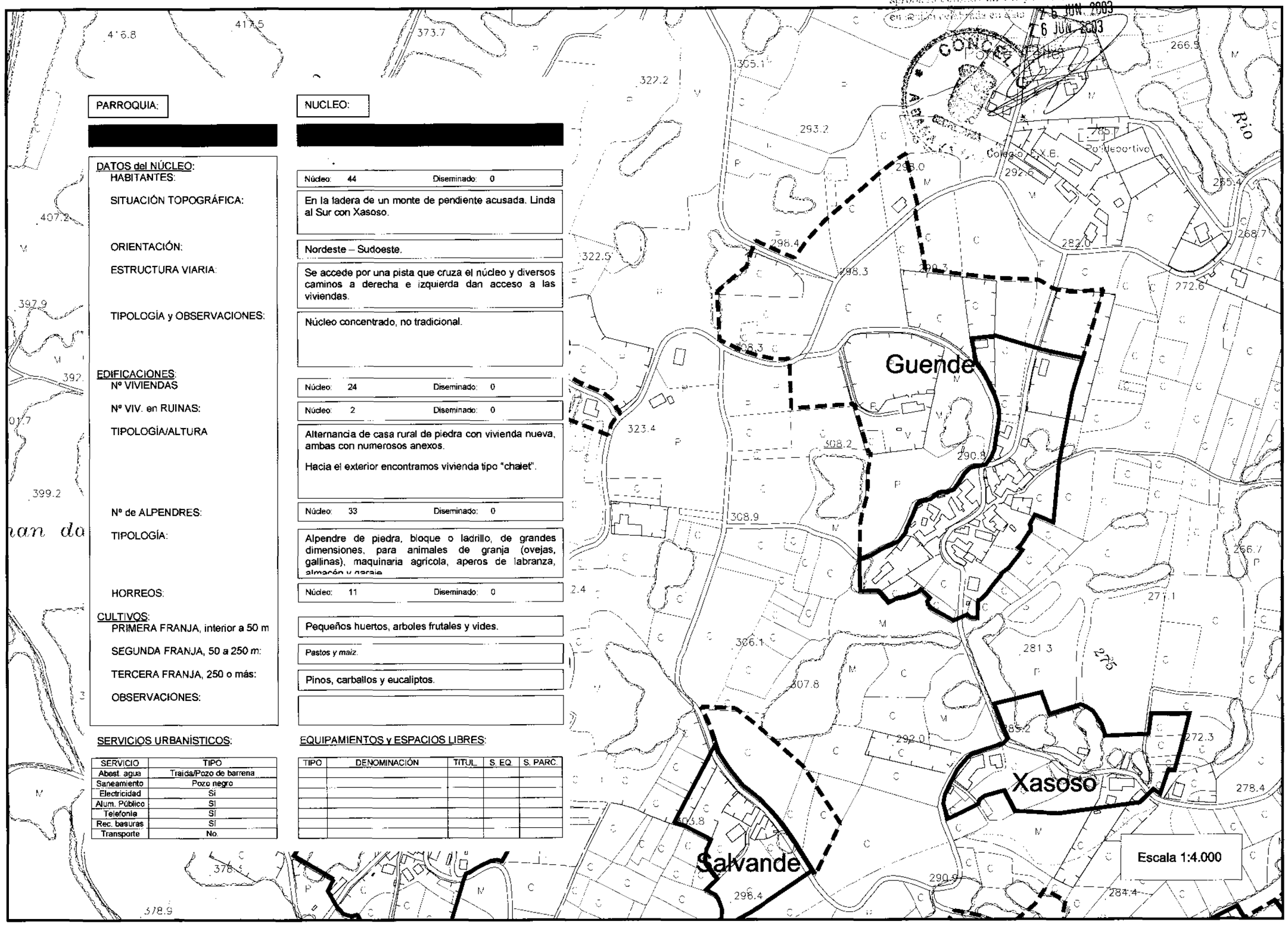

DILIGENCIA:
Para hacer constar que o presente documento fo.
aprobado ... pelo Pleno do Concello,
en sesión celebrada en data 26 JUN. 2003
CONCELLO
SECRETARIA

| PARROQUIA: | NUCLEO: |
|---|---|
| [redacted] | [redacted] |

**DATOS del NÚCLEO:**

| | |
|---|---|
| HABITANTES: | Núcleo: 35 Diseminado: 0 |
| SITUACIÓN TOPOGRÁFICA: | En la ladera de un monte de fuerte pendiente. Linda al Sur con San Salvador. |
| ORIENTACIÓN: | Norte – Sur. |
| ESTRUCTURA VIARIA: | Se accede por un camino que cruza el núcleo, ramificándose en el mismo, para dar comunicación a las viviendas. |
| TIPOLOGÍA y OBSERVACIONES: | Núcleo concentrado, tradicional. |

**EDIFICACIONES:**

| | |
|---|---|
| Nº VIVIENDAS | Núcleo: 19 Diseminado: 0 |
| Nº VIV. en RUINAS: | Núcleo: 0 Diseminado: 0 |
| TIPOLOGÍA/ALTURA | Casa rural tradicional de piedra de pequeñas dimensiones, bastante deterioradas y con numerosos anexos. |
| Nº de ALPENDRES: | Núcleo: 23 Diseminado: 0 |
| TIPOLOGÍA: | Alpendre de piedra, bloque o ladrillo para animales de granja (vacas, gallinas), maquinaria agrícola, aperos de labranza, almacén y garaje. |
| HORREOS: | Núcleo: 7 Diseminado: 0 |

**CULTIVOS:**

| | |
|---|---|
| PRIMERA FRANJA, interior a 50 m | Pequeños huertos y arboles frutales. |
| SEGUNDA FRANJA, 50 a 250 m: | Maiz y pastos. |
| TERCERA FRANJA, 250 o más: | Pinos, eucaliptos, carballos y castaños. |
| OBSERVACIONES: | |

**SERVICIOS URBANÍSTICOS:**

| SERVICIO | TIPO |
|---|---|
| Abast. agua | Traída |
| Saneamiento | Pozo negro |
| Electricidad | Sí |
| Alum. Público | Sí |
| Telefonía | Sí |
| Rec. basuras | Sí |
| Transporte | Escolar |

**EQUIPAMIENTOS y ESPACIOS LIBRES:**

| TIPO | DENOMINACIÓN | TITUL. | S. EQ. | S. PARC. |
|---|---|---|---|---|
| | | | | |

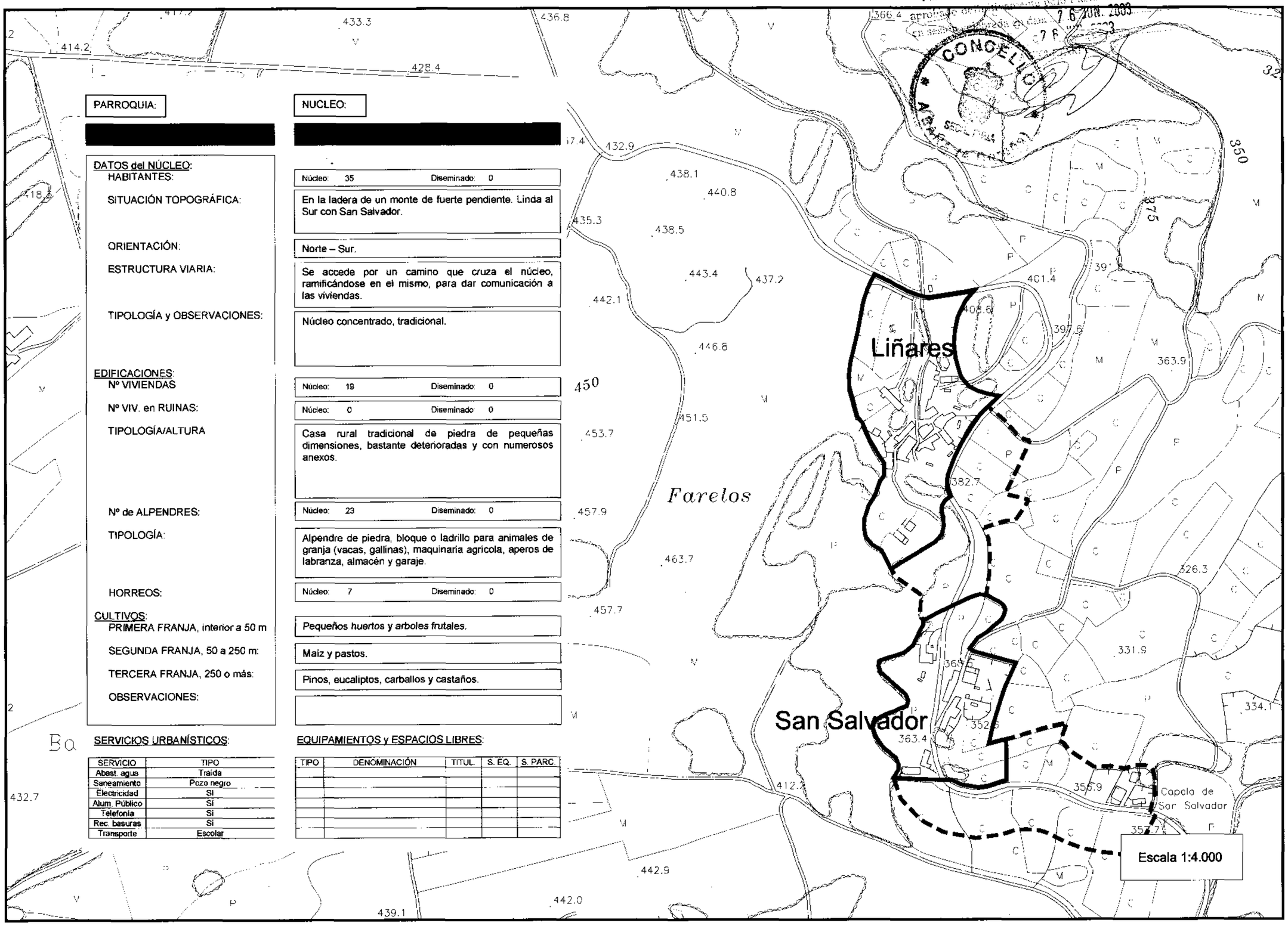

DILIXENCIA:

Para facer constar que o presente documento foi aprobado definitivamente polo Pleno do Concello, [illegible]

26 JUN. 2003

26 JUN. 2003

CONCELLO

PARROQUIA: [redacted]

NUCLEO: [redacted]

| DATOS del NÚCLEO: | |
|---|---|
| HABITANTES: | Núcleo: 48 Diseminado: 20 |
| SITUACIÓN TOPOGRÁFICA: | En la ladera un monte de pendiente acusada. |
| ORIENTACIÓN: | Norte – Sur. |
| ESTRUCTURA VIARIA: | Una pista cruza el núcleo y diversos caminos dan acceso a las viviendas. |
| TIPOLOGÍA y OBSERVACIONES: | Dos zonas, una concentrada tradicional (aldea) y otra diseminada, no tradicional. |
| EDIFICACIONES: | |
| Nº VIVIENDAS | Núcleo: 16 Diseminado: 7 |
| Nº VIV. en RUINAS: | Núcleo: 3 Diseminado: 0 |
| TIPOLOGÍA/ALTURA | En la aldea predominio de la casa rural de piedra, con numerosos anexos.<br>En diseminado predominio de la vivienda nueva y tipo "chalet". |
| Nº de ALPENDRES: | Núcleo: 33 Diseminado: 7 |
| TIPOLOGÍA: | Alpendre de piedra, bloque o ladrillo para animales de granja (vacas, galiinas), maquinaria agrícola, aperos de labranza, almacén y garaje. |
| HORREOS: | Núcleo: 7 Diseminado: 0 |
| CULTIVOS: | |
| PRIMERA FRANJA, interior a 50 m | Pequeños huertos y arboles frutales. |
| SEGUNDA FRANJA, 50 a 250 m: | Pastos y maíz. |
| TERCERA FRANJA, 250 o más: | Pinos, eucaliptos, carballos y castaños. |
| OBSERVACIONES: | |

SERVICIOS URBANÍSTICOS:

| SERVICIO | TIPO |
|---|---|
| Abast. agua | Traída |
| Saneamiento | Pozo negro |
| Electricidad | Sí |
| Alum. Público | Sí |
| Telefonía | Sí |
| Rec. basuras | Sí |
| Transporte | Público/Escolar |

EQUIPAMIENTOS y ESPACIOS LIBRES:

| TIPO | DENOMINACIÓN | TITUL. | S. EQ. | S. PARC. |
|---|---|---|---|---|
| | | | | |
| | | | | |
| | | | | |
| | | | | |
| | | | | |
| | | | | |

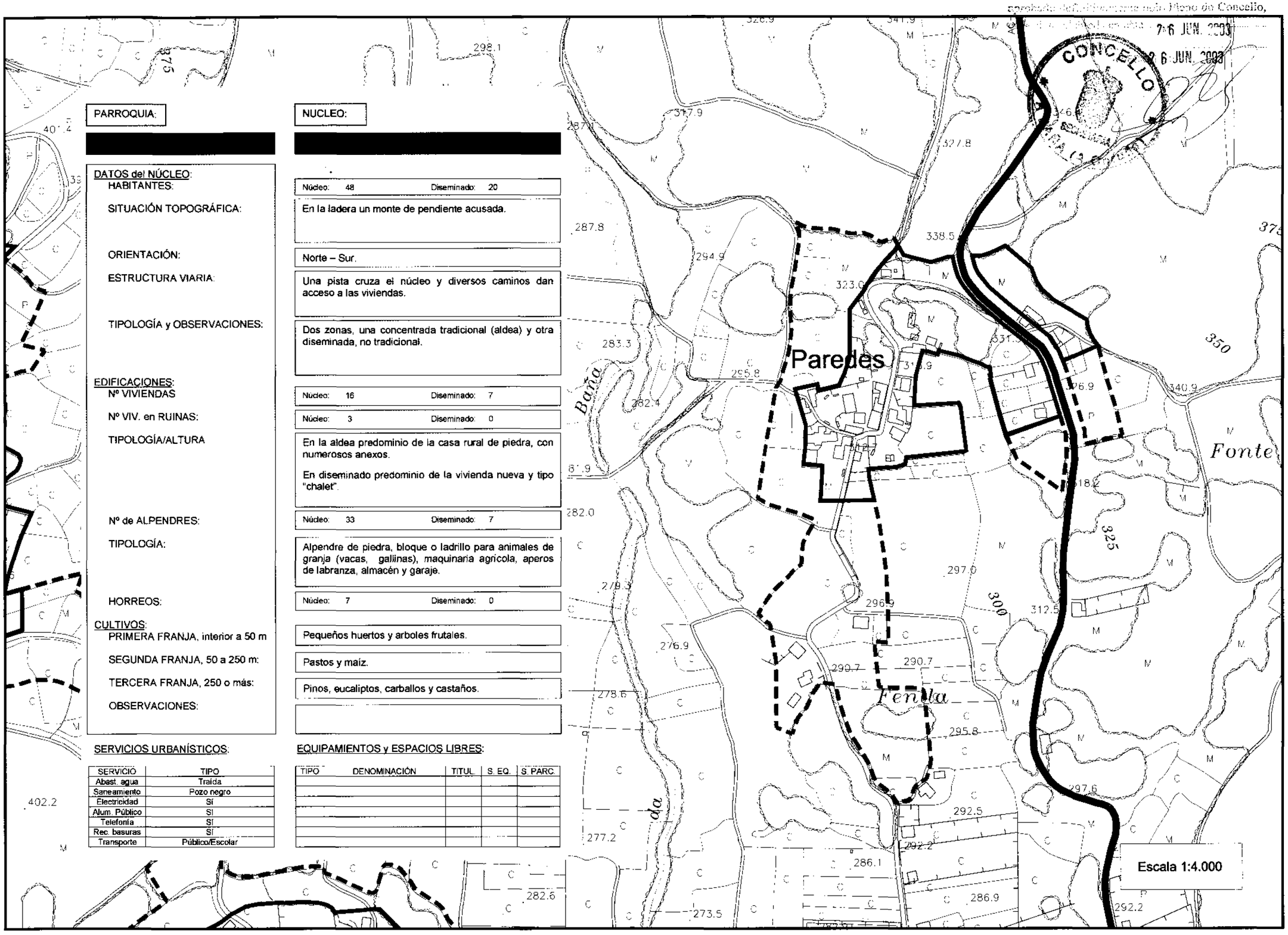

DILIXENCIA:
Para facer constar que o presente documento foi aprobado definitivamente polo Pleno do Concello, en sesión de [illegible] 26 JUN. 2003
26 JUN. 2003
CONCELLO
SECRETARIA
A BAÑA (A Coruña)

| PARROQUIA: | NUCLEO: |
|---|---|
| [redacted] | [redacted] |

**DATOS del NÚCLEO:**

| | |
|---|---|
| HABITANTES: | Núcleo: 6 Diseminado: 0 |
| SITUACIÓN TOPOGRÁFICA: | En la ladera de un monte de pendiente moderada. |
| ORIENTACIÓN: | Nordeste – Sudoeste. |
| ESTRUCTURA VIARIA: | Un camino da acceso a las pocas viviendas del núcleo. |
| TIPOLOGÍA y OBSERVACIONES: | Las viviendas (2) son de piedra, bastante cuidadas. |

**EDIFICACIONES:**

| | |
|---|---|
| Nº VIVIENDAS | Núcleo: 2 Diseminado: 0 |
| Nº VIV. en RUINAS: | Núcleo: 0 Diseminado: 0 |
| TIPOLOGÍA/ALTURA | Casa rural de piedra en buen estado de conservación, de grandes dimensiones. |
| Nº de ALPENDRES: | Núcleo: 4 Diseminado: 0 |
| TIPOLOGÍA: | Alpendre de piedra para animales de granja, maquinaria agrícola, aperos de labranza, almacén y garaje. |
| HORREOS: | Núcleo: 2 Diseminado: 0 |

**CULTIVOS:**

| | |
|---|---|
| PRIMERA FRANJA, interior a 50 m | Pequeños huertos y arboles frutales. |
| SEGUNDA FRANJA, 50 a 250 m: | Maiz y pastos. |
| TERCERA FRANJA, 250 o más: | Pinos, carballos, castaños y eucaliptos. |
| OBSERVACIONES: | |

**SERVICIOS URBANÍSTICOS:**

| SERVICIO | TIPO |
|---|---|
| Abast. agua | Traida |
| Saneamiento | Pozo negro |
| Electricidad | Si |
| Alum. Público | Si |
| Telefonía | Si |
| Rec. basuras | Si |
| Transporte | No |

**EQUIPAMIENTOS y ESPACIOS LIBRES:**

| TIPO | DENOMINACIÓN | TITUL. | S. EQ. | S. PARC. |
|---|---|---|---|---|
| | | | | |
| | | | | |
| | | | | |
| | | | | |
| | | | | |
| | | | | |

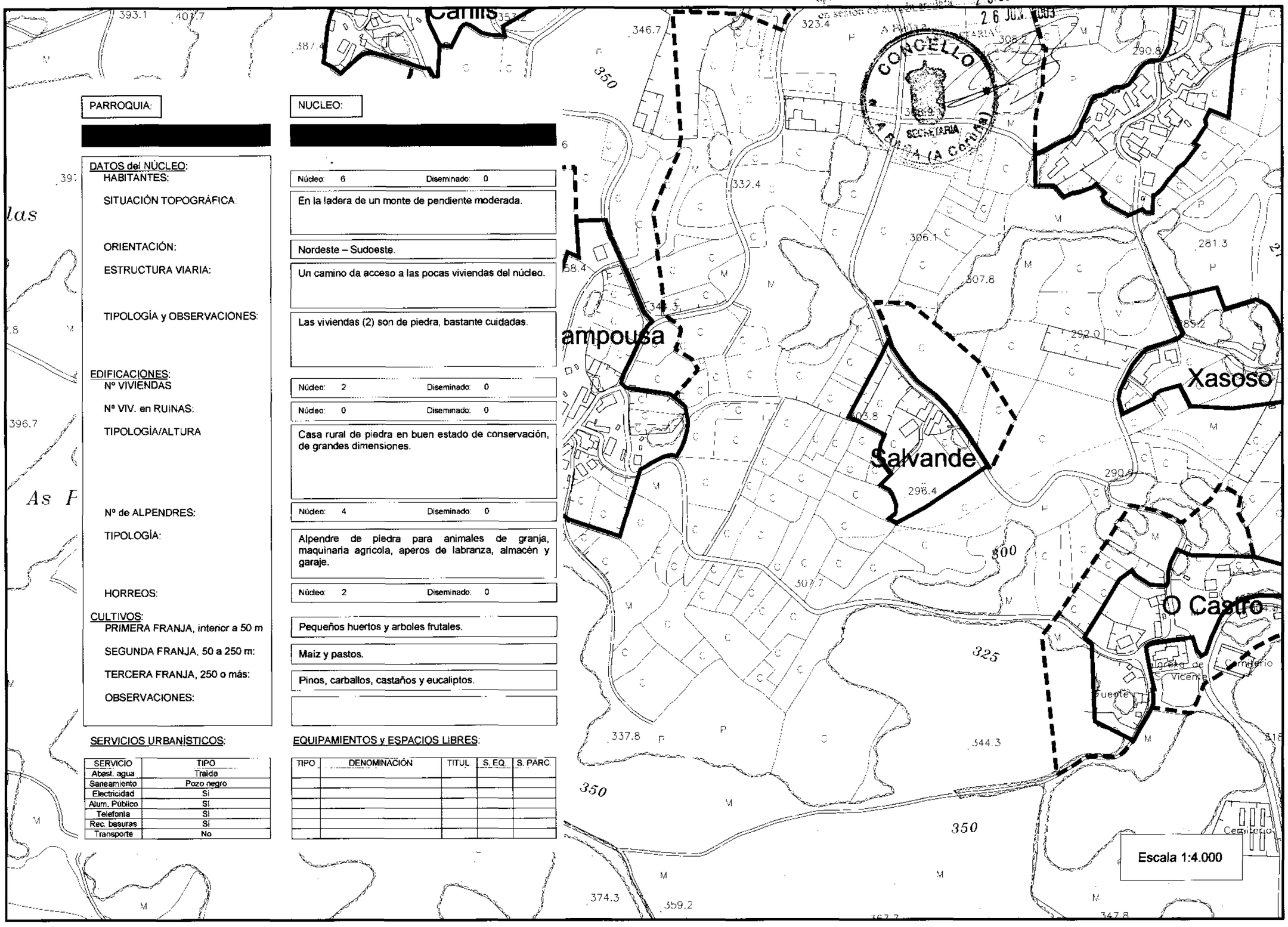

DILIGENCIA:

Para facer constar que o presente documento foi aprobado definitivamente polo Pleno do Concello, en sesión celebrada o día 26 JUN. 2003

26 JUN. 2003 M.

CONCELLO ABADIA (A Coruña) SECRETARIA

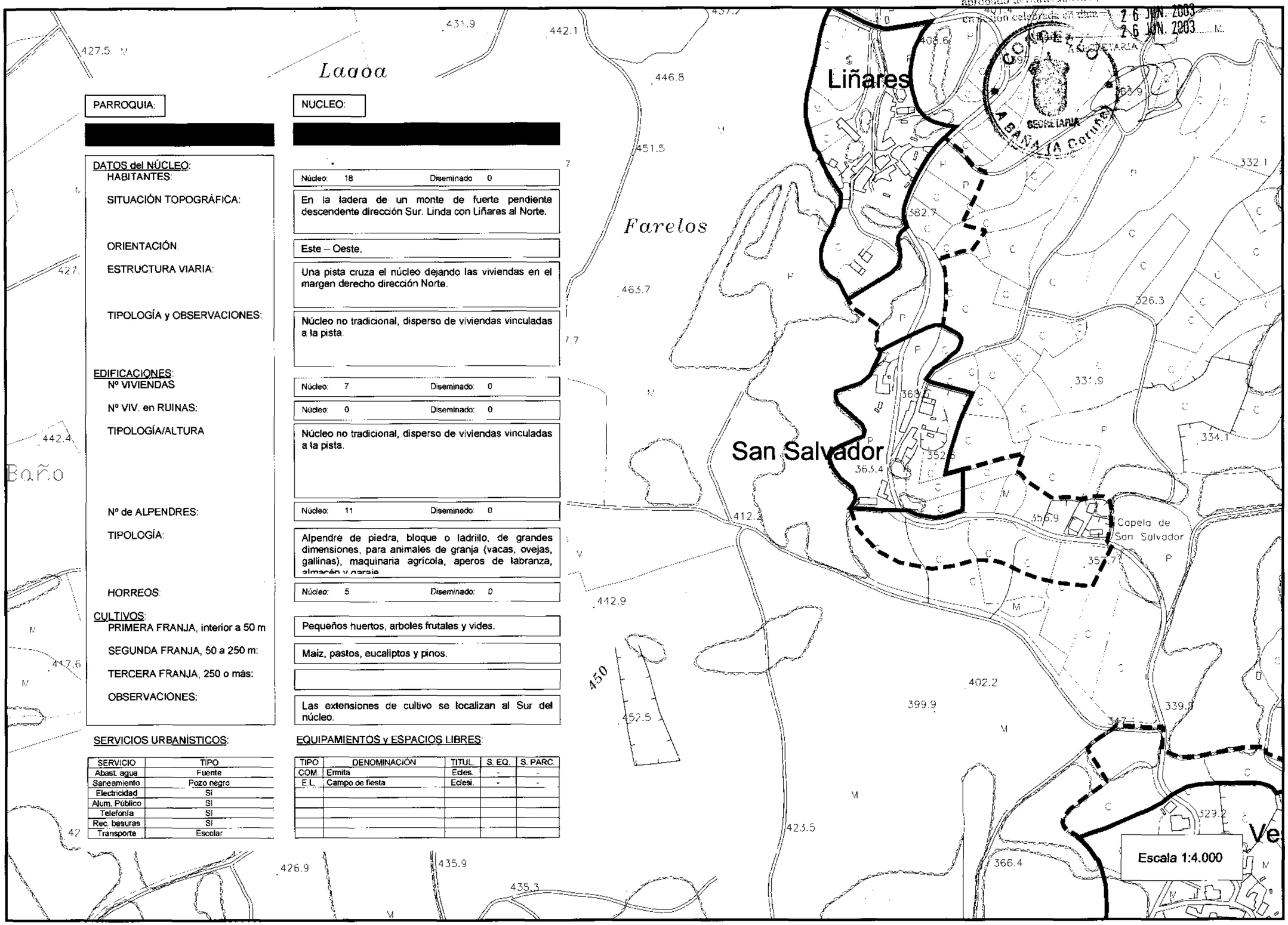


PARROQUIA:

[redacted]

NUCLEO:

[redacted]

| | |
|---|---|
| **DATOS del NÚCLEO:** | |
| HABITANTES: | Núcleo: 18 Diseminado: 0 |
| SITUACIÓN TOPOGRÁFICA: | En la ladera de un monte de fuerte pendiente descendente dirección Sur. Linda con Liñares al Norte. |
| ORIENTACIÓN: | Este – Oeste. |
| ESTRUCTURA VIARIA: | Una pista cruza el núcleo dejando las viviendas en el margen derecho dirección Norte. |
| TIPOLOGÍA y OBSERVACIONES: | Núcleo no tradicional, disperso de viviendas vinculadas a la pista. |
| **EDIFICACIONES:** | |
| Nº VIVIENDAS | Núcleo: 7 Diseminado: 0 |
| Nº VIV. en RUINAS: | Núcleo: 0 Diseminado: 0 |
| TIPOLOGÍA/ALTURA | Núcleo no tradicional, disperso de viviendas vinculadas a la pista. |
| Nº de ALPENDRES: | Núcleo: 11 Diseminado: 0 |
| TIPOLOGÍA: | Alpendre de piedra, bloque o ladrillo, de grandes dimensiones, para animales de granja (vacas, ovejas, gallinas), maquinaria agrícola, aperos de labranza, almacén y garaje |
| HORREOS: | Núcleo: 5 Diseminado: 0 |
| **CULTIVOS:** | |
| PRIMERA FRANJA, interior a 50 m | Pequeños huertos, arboles frutales y vides. |
| SEGUNDA FRANJA, 50 a 250 m: | Maiz, pastos, eucaliptos y pinos. |
| TERCERA FRANJA, 250 o más: | |
| OBSERVACIONES: | Las extensiones de cultivo se localizan al Sur del núcleo. |

SERVICIOS URBANÍSTICOS:

| SERVICIO | TIPO |
|---|---|
| Abast. agua | Fuente |
| Saneamiento | Pozo negro |
| Electricidad | Sí |
| Alum. Público | Sí |
| Telefonía | Sí |
| Rec. basuras | Sí |
| Transporte | Escolar |

EQUIPAMIENTOS y ESPACIOS LIBRES:

| TIPO | DENOMINACIÓN | TITUL. | S. EQ. | S. PARC. |
|---|---|---|---|---|
| COM. | Ermita | Ecles. | - | - |
| E.L. | Campo de fiesta | Eclesi. | - | - |
| | | | | |
| | | | | |
| | | | | |
| | | | | |
| | | | | |

DILIXENCIA:
Para facer constar que o presente documento foi aprobado [illegible] Plano do Concello, [illegible]
2 6 JUN. 2003
2 6 JUN. 2003
SECRETARIA
A BAÑA (A Coruña)

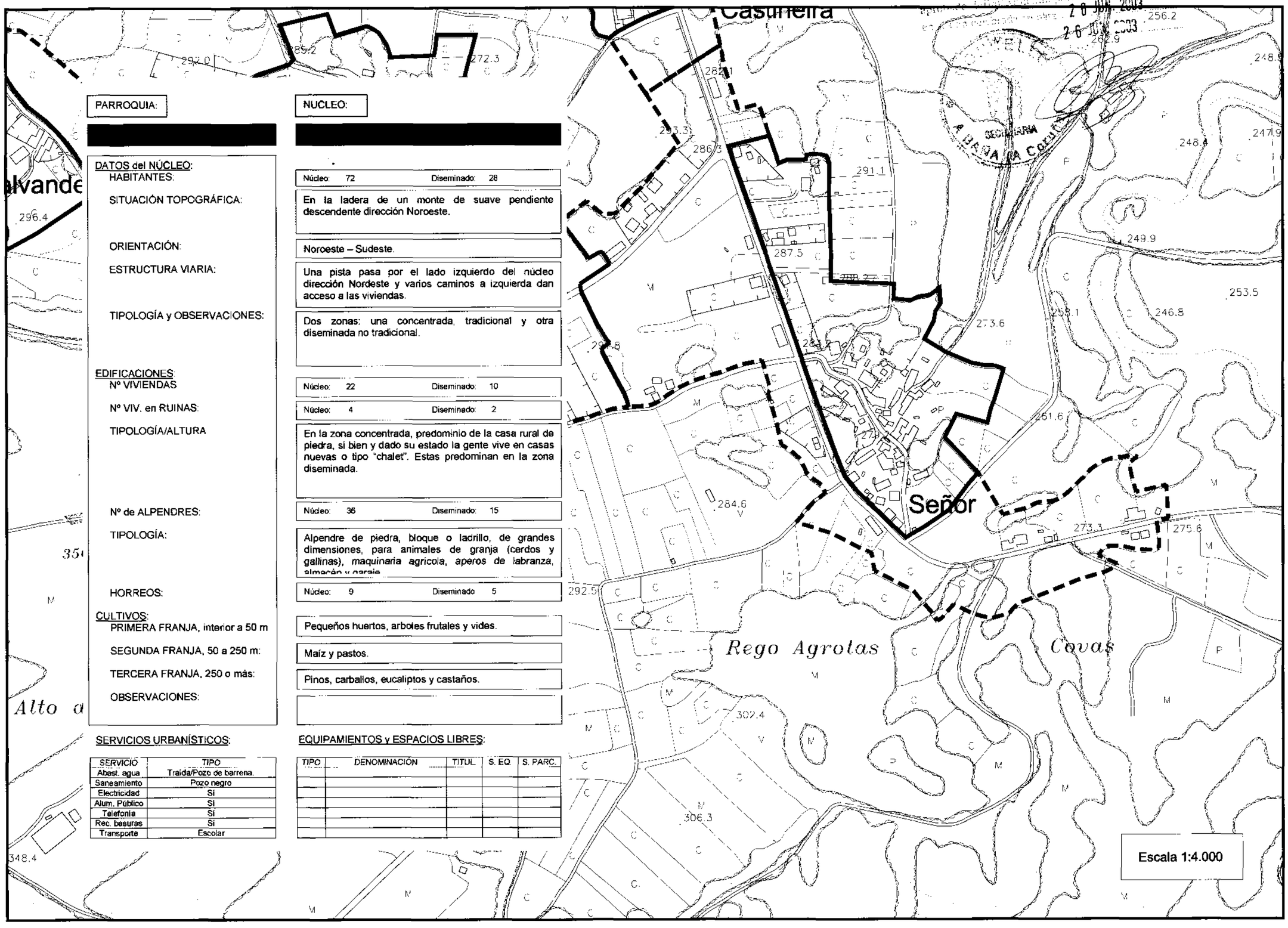


| PARROQUIA: | NUCLEO: |
|---|---|
| [redacted] | [redacted] |

**DATOS del NÚCLEO:**

| | |
|---|---|
| HABITANTES: | Núcleo: 72 Diseminado: 28 |
| SITUACIÓN TOPOGRÁFICA: | En la ladera de un monte de suave pendiente descendente dirección Noroeste. |
| ORIENTACIÓN: | Noroeste – Sudeste. |
| ESTRUCTURA VIARIA: | Una pista pasa por el lado izquierdo del núcleo dirección Nordeste y varios caminos a izquierda dan acceso a las viviendas. |
| TIPOLOGÍA y OBSERVACIONES: | Dos zonas: una concentrada, tradicional y otra diseminada no tradicional. |

**EDIFICACIONES:**

| | |
|---|---|
| Nº VIVIENDAS | Núcleo: 22 Diseminado: 10 |
| Nº VIV. en RUINAS: | Núcleo: 4 Diseminado: 2 |
| TIPOLOGÍA/ALTURA | En la zona concentrada, predominio de la casa rural de piedra, si bien y dado su estado la gente vive en casas nuevas o tipo "chalet". Estas predominan en la zona diseminada. |
| Nº de ALPENDRES: | Núcleo: 36 Diseminado: 15 |
| TIPOLOGÍA: | Alpendre de piedra, bloque o ladrillo, de grandes dimensiones, para animales de granja (cerdos y gallinas), maquinaria agrícola, aperos de labranza, almacén y garaje. |
| HORREOS: | Núcleo: 9 Diseminado 5 |

**CULTIVOS:**

| | |
|---|---|
| PRIMERA FRANJA, interior a 50 m | Pequeños huertos, arboles frutales y vides. |
| SEGUNDA FRANJA, 50 a 250 m: | Maíz y pastos. |
| TERCERA FRANJA, 250 o más: | Pinos, carballos, eucaliptos y castaños. |
| OBSERVACIONES: | |

**SERVICIOS URBANÍSTICOS:**

| SERVICIO | TIPO |
|---|---|
| Abast. agua | Traída/Pozo de barrena. |
| Saneamiento | Pozo negro |
| Electricidad | Sí |
| Alum. Público | Sí |
| Telefonía | Sí |
| Rec. basuras | Sí |
| Transporte | Escolar |

**EQUIPAMIENTOS y ESPACIOS LIBRES:**

| TIPO | DENOMINACIÓN | TITUL. | S. EQ. | S. PARC. |
|---|---|---|---|---|
| | | | | |
| | | | | |
| | | | | |
| | | | | |
| | | | | |
| | | | | |

DILIGENCIA:
Para hacer constar que o presente documento foi aprobado definitivamente pelo Pleno do Concello, en sesión celebrada no dara 26 JUN. 2003
26 JUN. 2003
CONCELLO SECRETARIA A BAÑA (A Coruña)

| PARROQUIA: | NUCLEO: |
|---|---|
| [redacted] | [redacted] |

**DATOS del NÚCLEO:**

| | |
|---|---|
| HABITANTES: | Núcleo: 41 Diseminado: 21 |
| SITUACIÓN TOPOGRÁFICA: | En la ladera de un monte de pendiente acusada descendente dirección Sur. |
| ORIENTACIÓN: | Este – Oeste. |
| ESTRUCTURA VIARIA: | Una pista cruza el núcleo y diversos caminos dan acceso a las viviendas. |
| TIPOLOGÍA y OBSERVACIONES: | Núcleo no tradicional con 2 zonas; una concentrada bastante tradicional y otra dispersa, no tradicional. |

**EDIFICACIONES:**

| | |
|---|---|
| Nº VIVIENDAS | Núcleo: 12 Diseminado: 6 |
| Nº VIV. en RUINAS: | Núcleo: 0 Diseminado: 0 |
| TIPOLOGÍA/ALTURA | En la zona concentrada predominio de la casa rural de piedra, bastante deteriorada.<br>En la zona dispersa, predominio de la casa nueva y tipo "chalet" de grandes dimensiones. |
| Nº de ALPENDRES: | Núcleo: 17 Diseminado: 10 |
| TIPOLOGÍA: | Alpendre de piedra, bloque o ladrillo, de grandes dimensiones, para animales de granja (vacas, ovejas, gallinas), maquinaria agrícola, aperos de labranza, almacén y garaje. |
| HORREOS: | Núcleo: 5 Diseminado: 1 |

**CULTIVOS:**

| | |
|---|---|
| PRIMERA FRANJA, interior a 50 m | Pequeños huertos y arboles frutales. |
| SEGUNDA FRANJA, 50 a 250 m: | Pastos y maíz. |
| TERCERA FRANJA, 250 o más: | Pinos, carballos, castaños y eucaliptos. |
| OBSERVACIONES: | |

**SERVICIOS URBANÍSTICOS:**

| SERVICIO | TIPO |
|---|---|
| Abast. agua | Traída/Pozo de barrena |
| Saneamiento | Pozo negro |
| Electricidad | Sí |
| Alum. Público | Sí |
| Telefonía | Sí |
| Rec. basuras | Sí |
| Transporte | Escolar |

**EQUIPAMIENTOS y ESPACIOS LIBRES:**

| TIPO | DENOMINACIÓN | TITUL. | S. EQ. | S. PARC. |
|---|---|---|---|---|
| | | | | |
| | | | | |
| | | | | |
| | | | | |
| | | | | |
| | | | | |

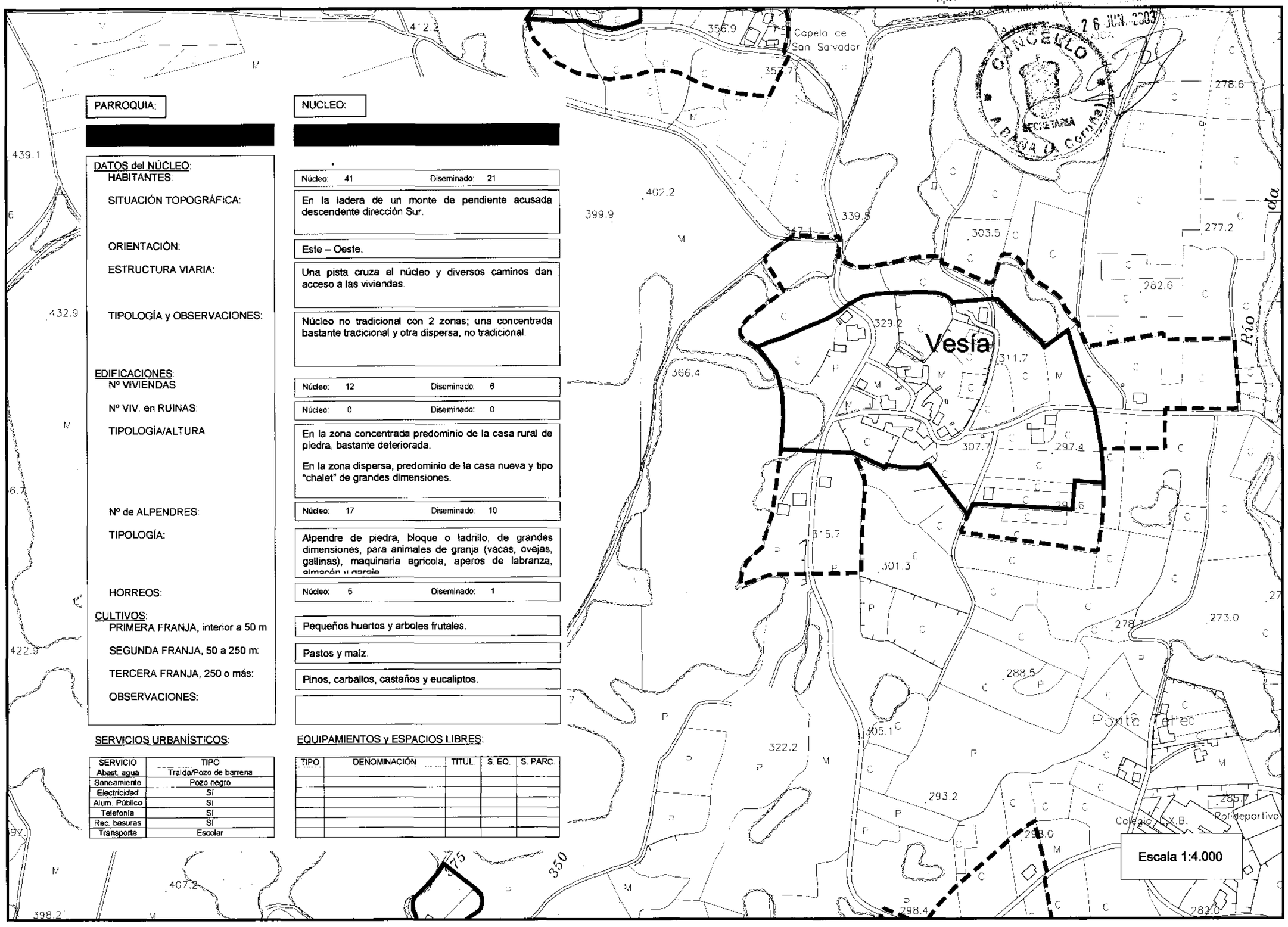

DILIXENCIA:
Para facer constar que o presente documento foi aprobado definitivamente pelo Pleno do Concello, en sesión celebrada en día 26 JUN 2003

26 JUN 2003

CONCELLO SECRETARIA PARA (A Coruña)

| PARROQUIA: | NUCLEO: |
|---|---|
| [redacted] | [redacted] |

**DATOS del NÚCLEO:**

| | |
|---|---|
| HABITANTES: | Núcleo: 33 Diseminado: 0 |
| SITUACIÓN TOPOGRÁFICA: | En la ladera de un monte de pendiente acusada descendente, dirección Este. Linda al Oeste con Canlis. |
| ORIENTACIÓN: | Norte – Sur. |
| ESTRUCTURA VIARIA: | Se accede por un camino que se bifurca dando comunicación a las viviendas de la zona alta, con las de la zona baja. |
| TIPOLOGÍA y OBSERVACIONES: | Núcleo semitradicional, concentrado. |

**EDIFICACIONES:**

| | |
|---|---|
| Nº VIVIENDAS | Núcleo: 11 Diseminado: 0 |
| Nº VIV. en RUINAS: | Núcleo: 2 Diseminado: 0 |
| TIPOLOGÍA/ALTURA | Predominio de la vivienda nueva y tipo "chalet", sobre la tradicional, bastante deteriorada, abandonada o en ruinas. |
| Nº de ALPENDRES: | Núcleo: 13 Diseminado: 0 |
| TIPOLOGÍA: | Alpendre de piedra, bloque o ladrillo, de grandes dimensiones, para animales de granja (vacas, gallinas), maquinaria agrícola, aperos de labranza, almacén y garaje. |
| HORREOS: | Núcleo: 5 Diseminado: 0 |

**CULTIVOS:**

| | |
|---|---|
| PRIMERA FRANJA, interior a 50 m | Pequeños huertos, arboles frutales y vides. |
| SEGUNDA FRANJA, 50 a 250 m: | Maíz y pastos. |
| TERCERA FRANJA, 250 o más: | Castaños, carballos, eucaliptos y pinos. |
| OBSERVACIONES: | |

**SERVICIOS URBANÍSTICOS:**

| SERVICIO | TIPO |
|---|---|
| Abast. agua | Pozo de barrena/Minas |
| Saneamiento | Pozo negro |
| Electricidad | Si |
| Alum. Público | Si |
| Telefonía | Si |
| Rec. basuras | Si |
| Transporte | No |

**EQUIPAMIENTOS y ESPACIOS LIBRES:**

| TIPO | DENOMINACIÓN | TITUL. | S. EQ. | S. PARC. |
|---|---|---|---|---|
| | | | | |

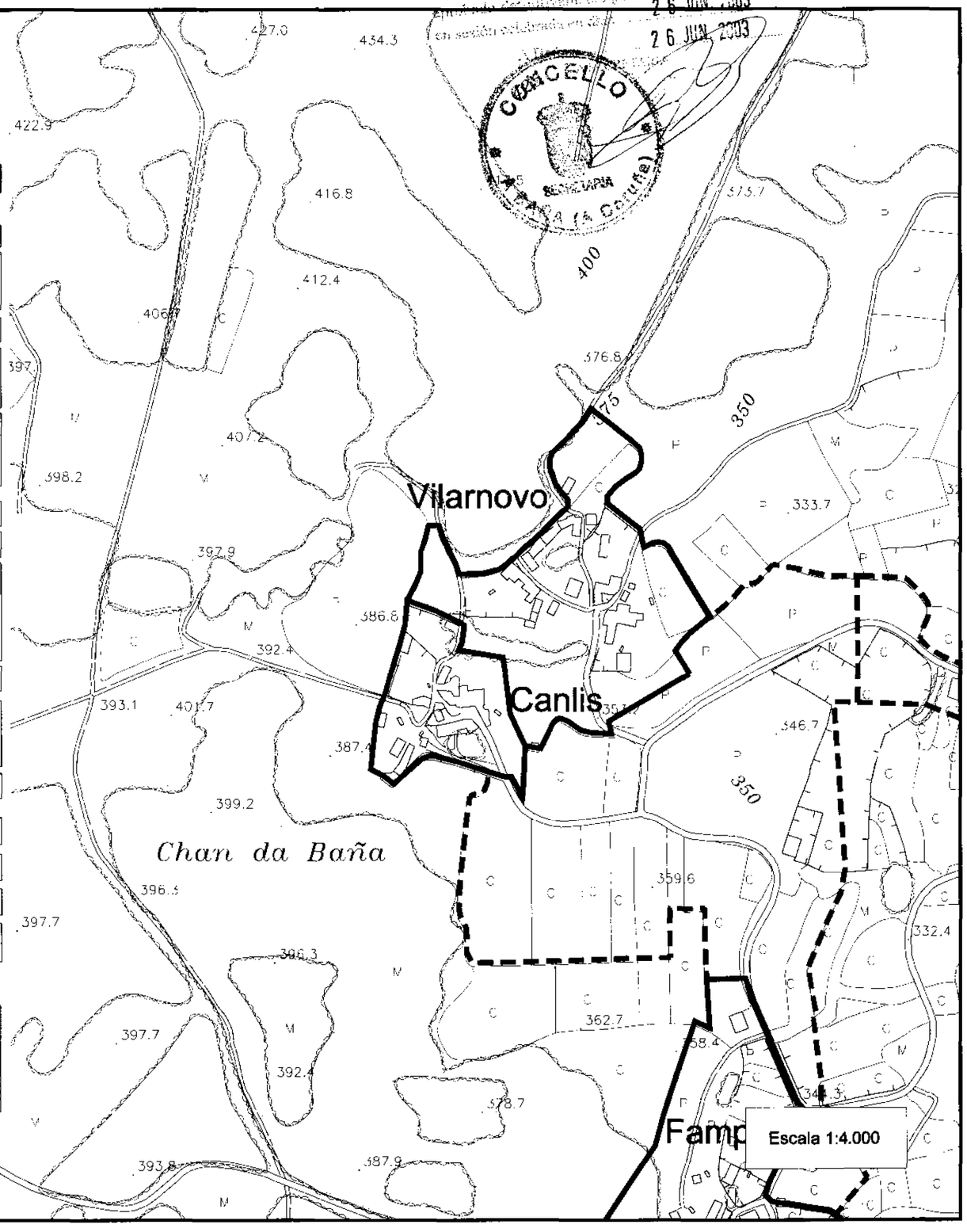

DILIGENCIA:
Para hacer constar que o presente documento foi aprobado inicialmente por acordo da Comisión Informativa de Urbanismo, na súa sesión celebrada o día 26 JUN. 2003
Barro, a 26 JUN. 2003
O SECRETARIO

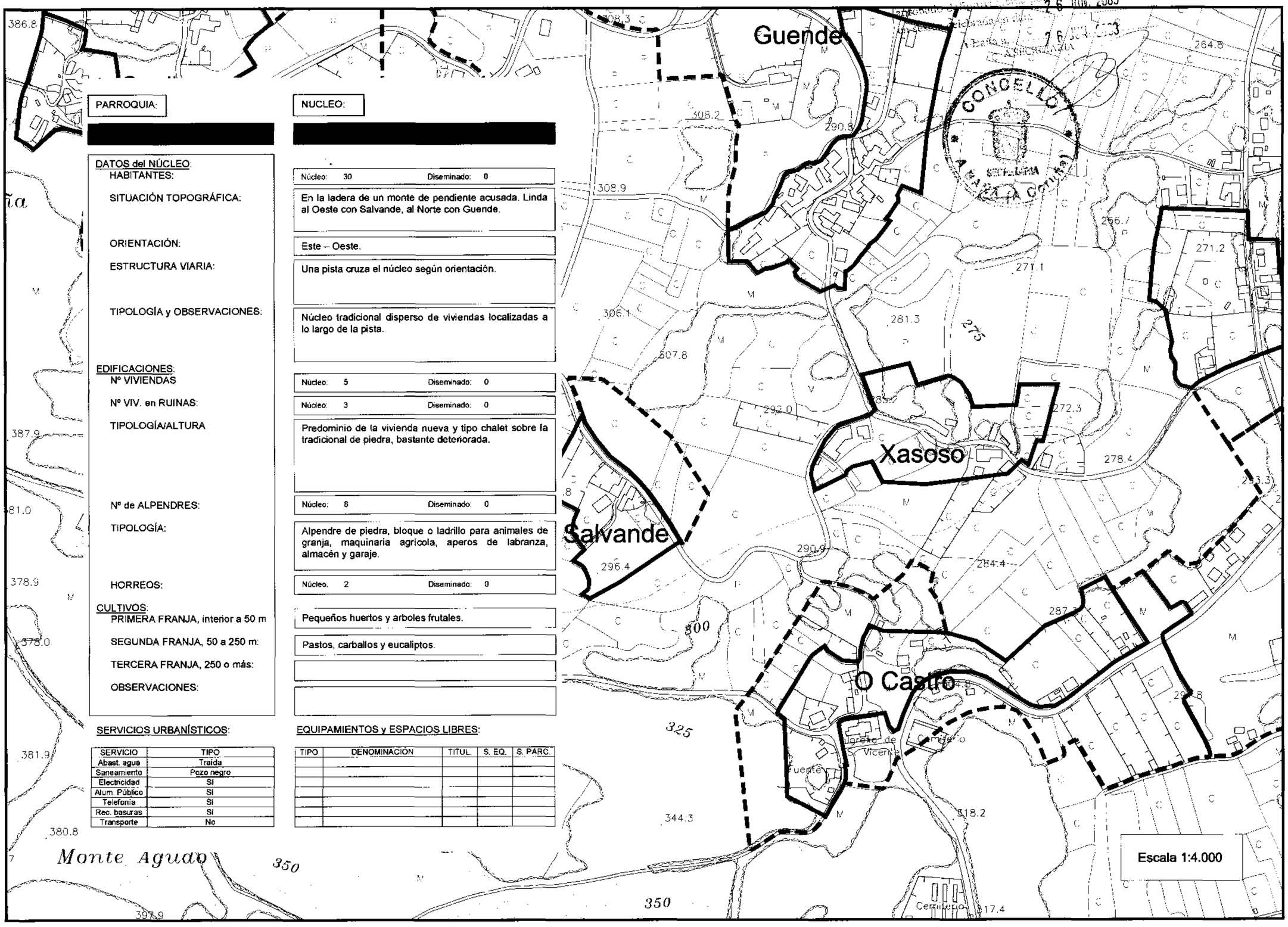


PARROQUIA:

[redacted]

NUCLEO:

[redacted]

| | |
|---|---|
| DATOS del NÚCLEO: HABITANTES: | Núcleo: 30 Diseminado: 0 |
| SITUACIÓN TOPOGRÁFICA: | En la ladera de un monte de pendiente acusada. Linda al Oeste con Salvande, al Norte con Guende. |
| ORIENTACIÓN: | Este – Oeste. |
| ESTRUCTURA VIARIA: | Una pista cruza el núcleo según orientación. |
| TIPOLOGÍA y OBSERVACIONES: | Núcleo tradicional disperso de viviendas localizadas a lo largo de la pista. |
| EDIFICACIONES: Nº VIVIENDAS | Núcleo: 5 Diseminado: 0 |
| Nº VIV. en RUINAS: | Núcleo: 3 Diseminado: 0 |
| TIPOLOGÍA/ALTURA | Predominio de la vivienda nueva y tipo chalet sobre la tradicional de piedra, bastante deteriorada. |
| Nº de ALPENDRES: | Núcleo: 8 Diseminado: 0 |
| TIPOLOGÍA: | Alpendre de piedra, bloque o ladrillo para animales de granja, maquinaria agrícola, aperos de labranza, almacén y garaje. |
| HORREOS: | Núcleo: 2 Diseminado: 0 |
| CULTIVOS: PRIMERA FRANJA, interior a 50 m | Pequeños huertos y arboles frutales. |
| SEGUNDA FRANJA, 50 a 250 m: | Pastos, carballos y eucaliptos. |
| TERCERA FRANJA, 250 o más: | |
| OBSERVACIONES: | |

SERVICIOS URBANÍSTICOS:

| SERVICIO | TIPO |
|---|---|
| Abast. agua | Traída |
| Saneamiento | Pozo negro |
| Electricidad | Sí |
| Alum. Público | Sí |
| Telefonía | Sí |
| Rec. basuras | Sí |
| Transporte | No |

EQUIPAMIENTOS y ESPACIOS LIBRES:

| TIPO | DENOMINACIÓN | TITUL. | S. EQ. | S. PARC. |
|---|---|---|---|---|
| | | | | |

Escala 1:4.000