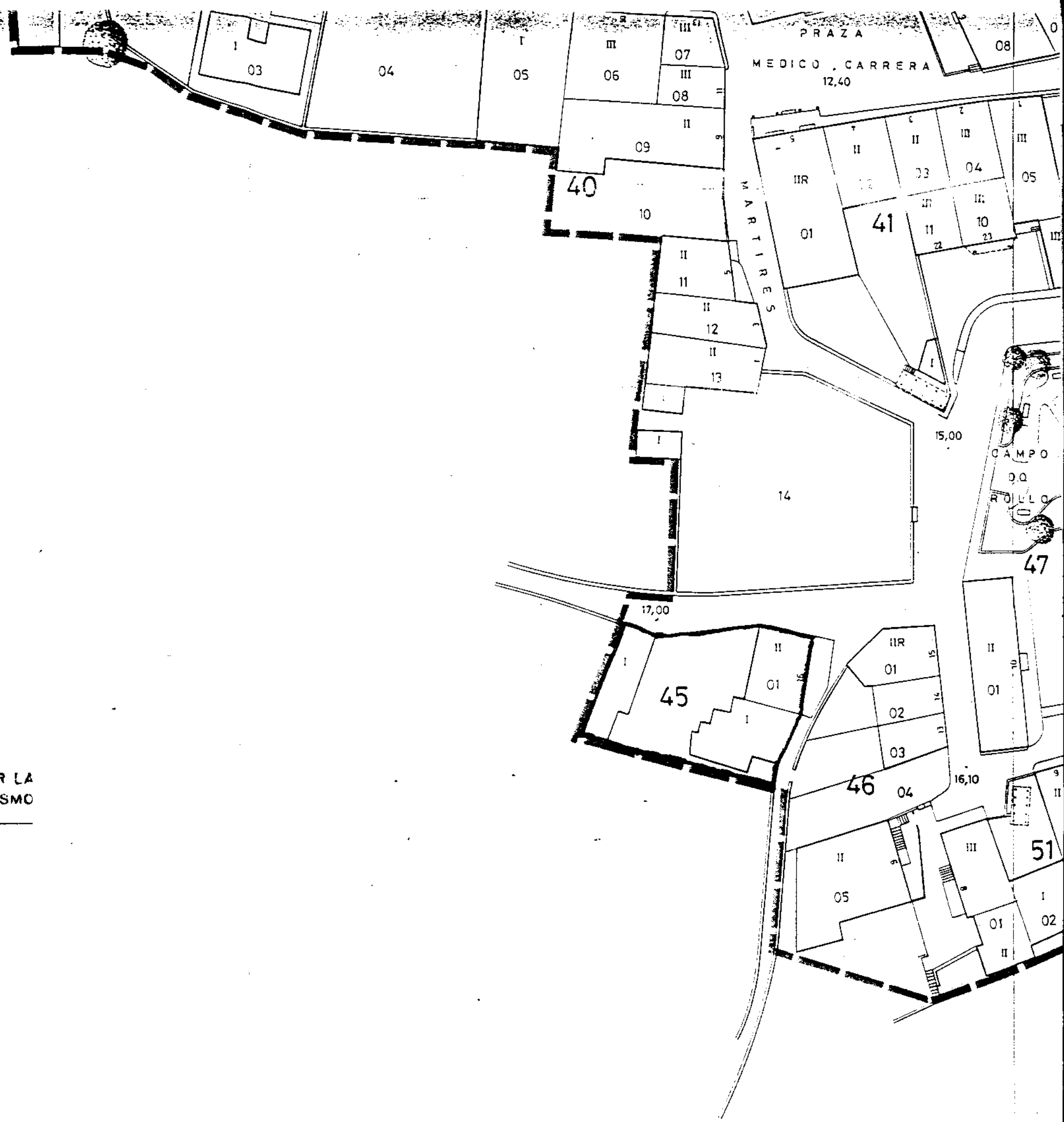


 Corcubión, O Secretario, Aprobado

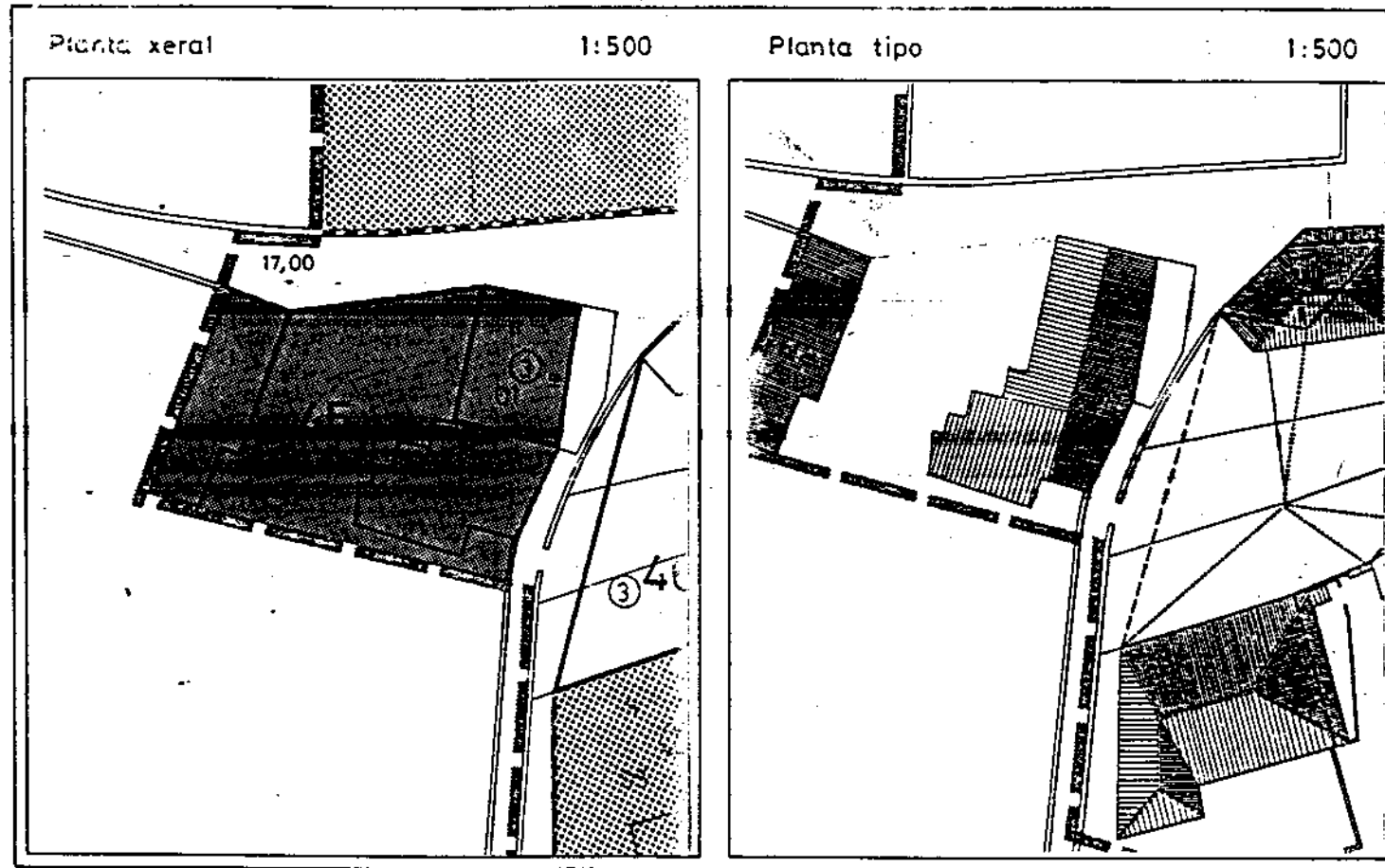
DILIGENCIA.- Póda en, Cuartelito, para hacer constar que el presente documento es fidedigno correspondiente a Plan Especial de Contorno Histórico Artístico de Corcubión aprobados provisionalmente polo Pleno do Concello en data 24 OCT 1988

APROBADO DEFINITIVAMENTE POR LA COMISION PROVINCIAL DE URBANISMO EN SESION DE FECHA 9.4.91






NORMATIVA PARTICULAR GRAFICA



APROBADO DEFINITIVAMENTE POR LA
COMISION PROVINCIAL DE URBANISMO
EN SESION DE FECHA 9.4.91

DILIXENCIA.- Póñoa eu, Secretario, para facer constar que o presente documento ou plano correspondente ó Plan Especial do Conxunto Histórico Artístico de Corcubión aprobados provisionalmente polo Concello con data 24 OCT. 1990 en Corcubión.



PLAN ESPECIAL DO CASCO HISTORICO DE CORCUBION

FICHA INDIVIDUAL DE EDIFICIOS E SOLARES

Rua CAMPO DO ROLLO Nº 16

COUZADA		PARCELA	
4	5	0	1

ESTADO ACTUAL

DATOS XERAIS:

Planta	Propietario (s)	Ocupación		Uso
		si	non	
P. B.	DELIA REDONDA BLANCO	X		VIVENDA
P. 1ª		X		"
P. 2ª				
P. 3ª				
P. 4ª+				

Superficie (m ²)	Da parcela	Construida total	Fachada	altura cornisa (m)	6
		423	210,5	102*	frente fachada (m)

Nº vivendas	Nº familias	Total moradores
1	1	5

ESTADO DE CONSERVACION	①	②	③	④
Estructura	X			
Cuberta	X			
Fachada	X			
Valoracion global	X			

Servicios urbanísticos

Alteracións constructivas Engadidos ___ plantas Levantes ___ m²

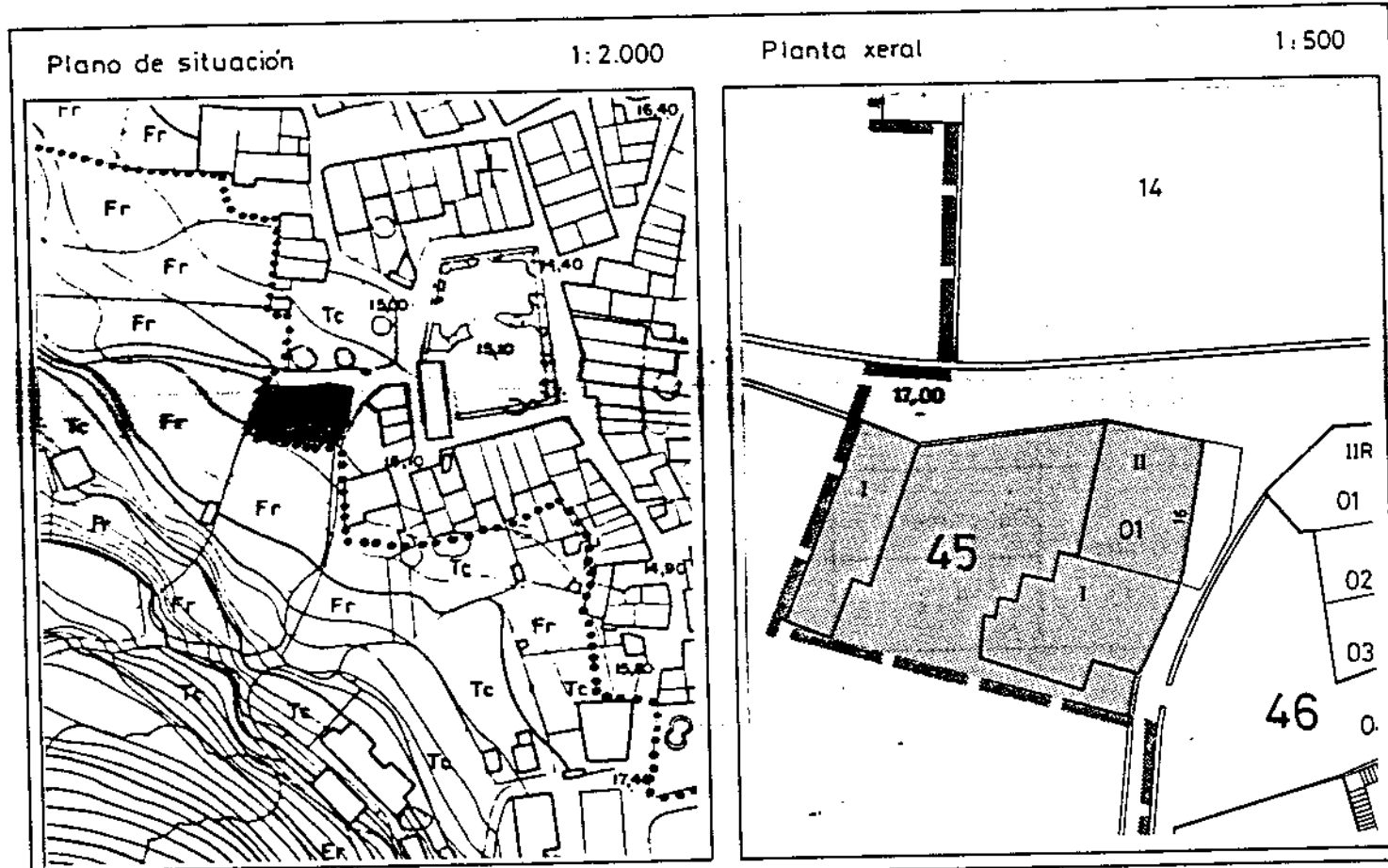
- Ⓐ Moi alto
- Ⓑ Alto
- Ⓒ Interesante

Interés histórico artístico arquitectónico
* FACHADA A DUAS RUAS.


A	B	C

NORMATIVA PARTICULAR

ESTADO ACTUAL INFORMACION GRAFICA



FOTOGRAFIA



Régime urbanístico		Normal <input checked="" type="checkbox"/>	Catálogo <input type="checkbox"/>
Condições urbanísticas			
Nº de plantas		3	
Altura de cornisa		8,5 m.	
Frente de edificación		17 m.	
Superficie de parcela		423 m ²	
Superficie a ocupar		210,5 m ²	
Superficie libre		212,5 m ²	
Nº de vivendas		1	
aillada		<input type="checkbox"/>	
Xestión		reparcelación <input type="checkbox"/>	
Observacións			
* FACHADA A 2 RUAS			
Ficha catálogo (no seu caso)		Nº	
Datos xerais			
Data construción		Estilo	
Autor _____			
Propiedade: Privada <input type="checkbox"/> Pública <input type="checkbox"/> (titular: _____)			
Valor catastral _____ ptas			
Descricións principais características _____			
Categoría		Declarado <input type="checkbox"/>	Ámeto <input type="checkbox"/>
A Ben de interés cultural		Incoa. exp. <input type="checkbox"/>	
B Proposto para BIC polo PE			
C Incluído en catálogo			
Obras necesarias			
Derrubo total <input type="checkbox"/>			
Derrubo parcial <input type="checkbox"/>			
Eliminación engadido <input type="checkbox"/>			
Reforma fachada <input type="checkbox"/>			
Reforma cuberta <input type="checkbox"/>			
Outros <input type="checkbox"/>			
Observacións			
PERMITESE ENGADIR UNHA PLANTA CON GALERIA NA VIVENDA ACTUAL			
Obras permitidas			
A Consolidación <input type="checkbox"/>			
B Conservación <input type="checkbox"/>			
C Restauración <input type="checkbox"/>			
D Rehabilitación <input type="checkbox"/>			
E Reestructuración <input type="checkbox"/>			
F Adición de planta <input type="checkbox"/>			
G Obra nova con conservación de elementos <input type="checkbox"/>			
Observacións			
Interés		Grado	Nivel de protección
		1 2 3	1º 2º 3º 4
Histórico Artístico			
Arquitectónico			
Urbano			