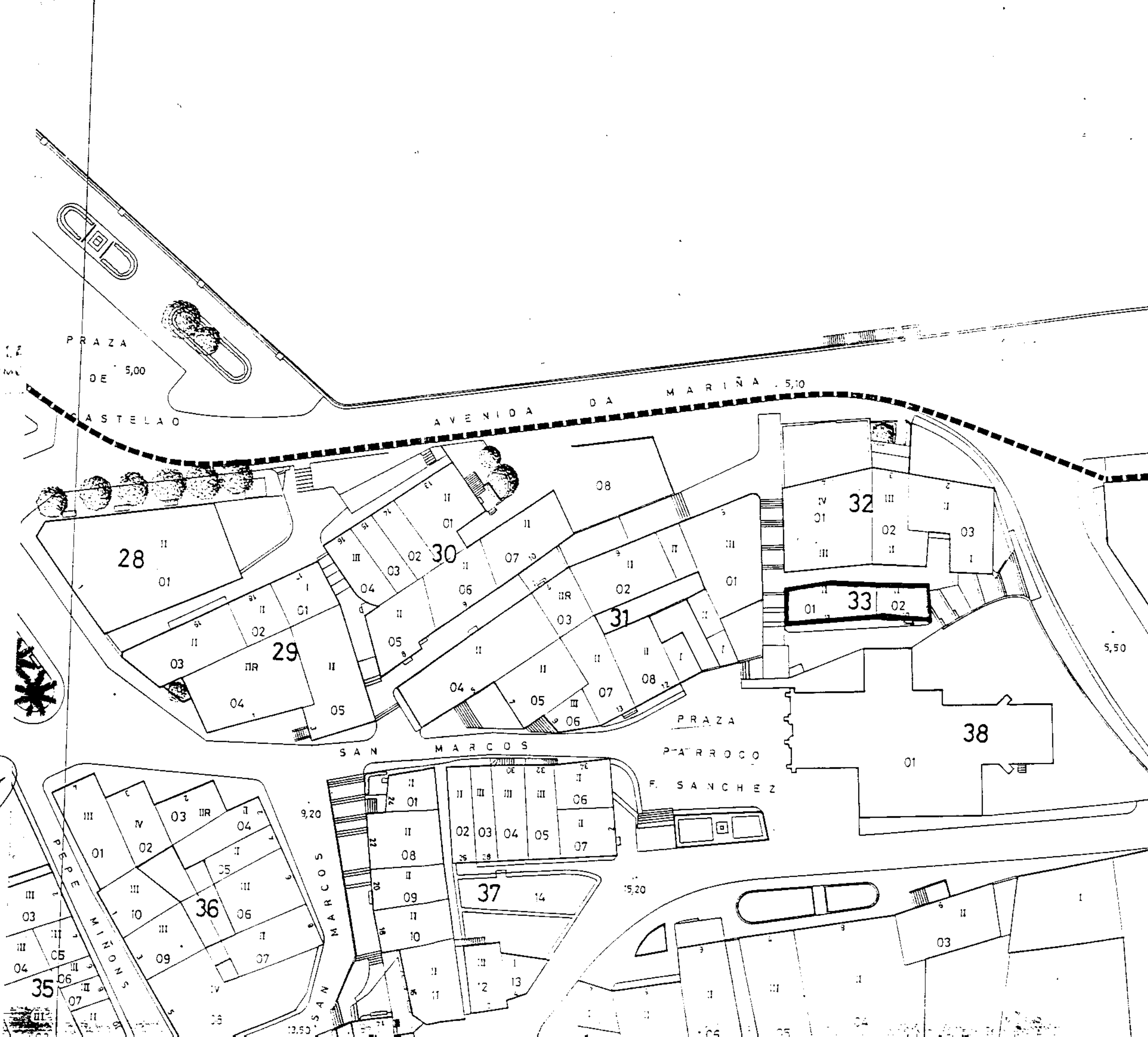



APROBADO EN SEÑAL DE CONFORMIDAD POR LA COMISION MUNICIPAL DE URBANISMO EN SESION DEL 9.4.91

[Handwritten signature]

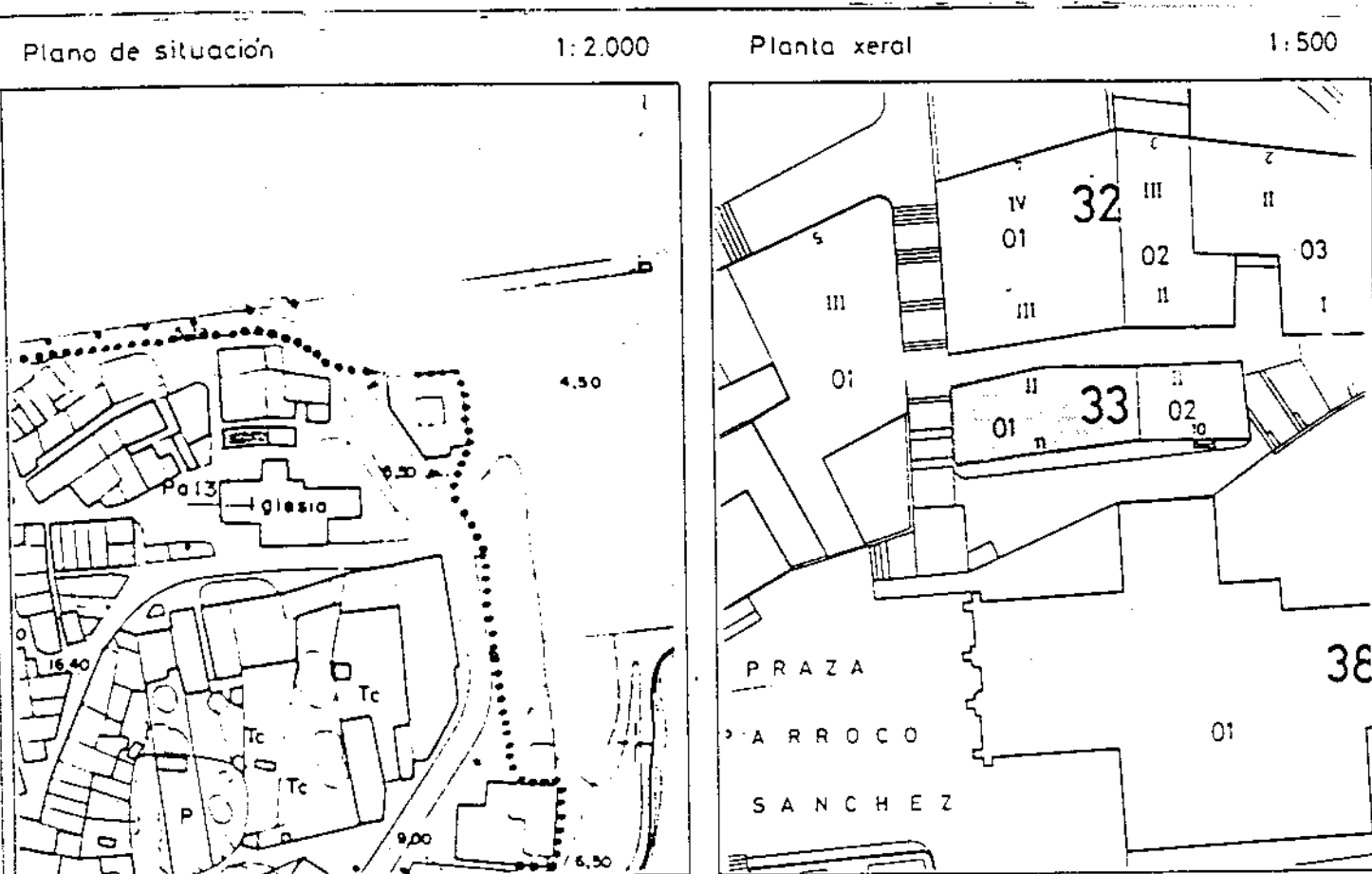
DILIXENCIA.- Pónea cu, Secretario, para facer constar que o presente documento ou plano correto e válido. O Secretario do Concello Municipal de Pontevedra, Galicia, o probados provisoriamente. data 24 OCT 1990. Concello con Corcubión.




[Handwritten signature]

NORMATIVA PARTICULAR

ESTADO ACTUAL INFORMACION GRAFICA



FOTOGRAFIA



Déxime [] Catálogo []

Condições urbanísticas

Nº de plantas

Altura de cornisa m.

Frente de edificación m.

Superficie de parcela m²

Superficie a ocupar m²

Superficie libre m²

Nº de vivendas

 cillada

Xestión reparcelación

Obras necesarias

Derrubo total

Derrubo parcial

Eliminación engadido

Reforma fachada

Reforma cuberta

Outros

Observacións

MANTENSE O EXISTENTE.

Obras permitidas

A Consolidación

B Conservación

C Restauración

D Rehabilitación

E Reestructuración

F Adición de planta

G Obra nueva con conservación de elementos

Observacións

Ficha catálogo Nº

(no seu caso)

Datos xerais

Data construción Estilo

Autor

Propiedade: Privada Pública (titular:)

Valor catastral ptas

Descricións principais características

Categoría

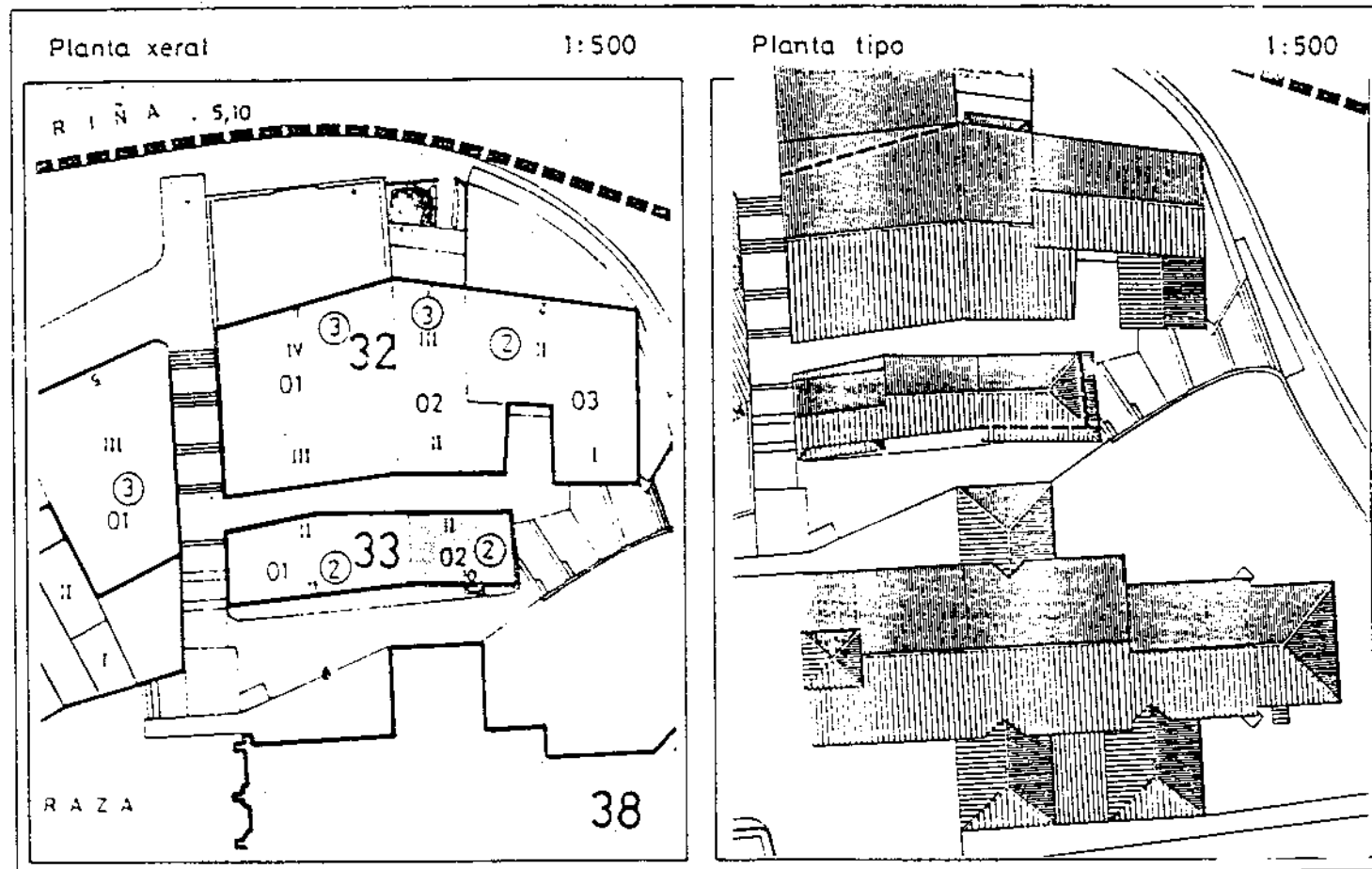
A Ben de interés cultural Declarado Ámeto

B Proposta para BIC polo PE Inco. exp.

C Incluído en catálogo

Interés	Grado			Nivel de protección			
	1	2	3	1º	2º	3º	4
Histórica Artístico							
Arquitectónico							
Urbano							

NORMATIVA PARTICULAR GRAFICA



APROBADO DEFINITIVAMENTE POR LA
COMISION PROVINCIAL DE URBANISMO
EN SESION DE FECHA 9.4.91

[Handwritten signature]

EXHIBICIÓN.- Póñase en Secretario, para facer
constar a o...
data 24 OCT, 1990
Corcú



[Handwritten signature]

PLAN ESPECIAL DO CASCO HISTORICO DE CORCUBION

FICHA INDIVIDUAL DE EDIFICIOS E SOLARES

Rua PRAZA P. FRANCISCO SANCHEZ nº 10

COUZADA		PARCELA	
3	3	0	2

ESTADO ACTUAL

DATOS XERAIS:

Planta	Propietario (s)	Ocupación		Uso
		si	non	
P. B.	JUAN MARTINEZ LOPEZ	X		VIVENDA
P. 1ª		X		"
P. 2ª				
P. 3ª				
P. 4ª				

Superficie (m ²)	Da parcela	Construida total	Fachada	altura cornisa (m)	7-5
		38,5	38,5	120*	frente fachada (m)

Nº vivendas	Nº familias	Total moradores
1	1	2

ESTADO DE CONSERVACION	①	②	③	④
	Estructura	X		
Cuberta	X			
Fachada	X			
Valoracion global	X			

Servicios urbanísticos

	X		
--	---	--	--

Alteracións constructivas Engadidos plantas Levantes m²

- Ⓐ Moi alta
- Ⓑ Alta
- Ⓒ interesante

Interés histórico artístico arquitectónico

A	B	C

* FACHADA A TRES RUAS.

