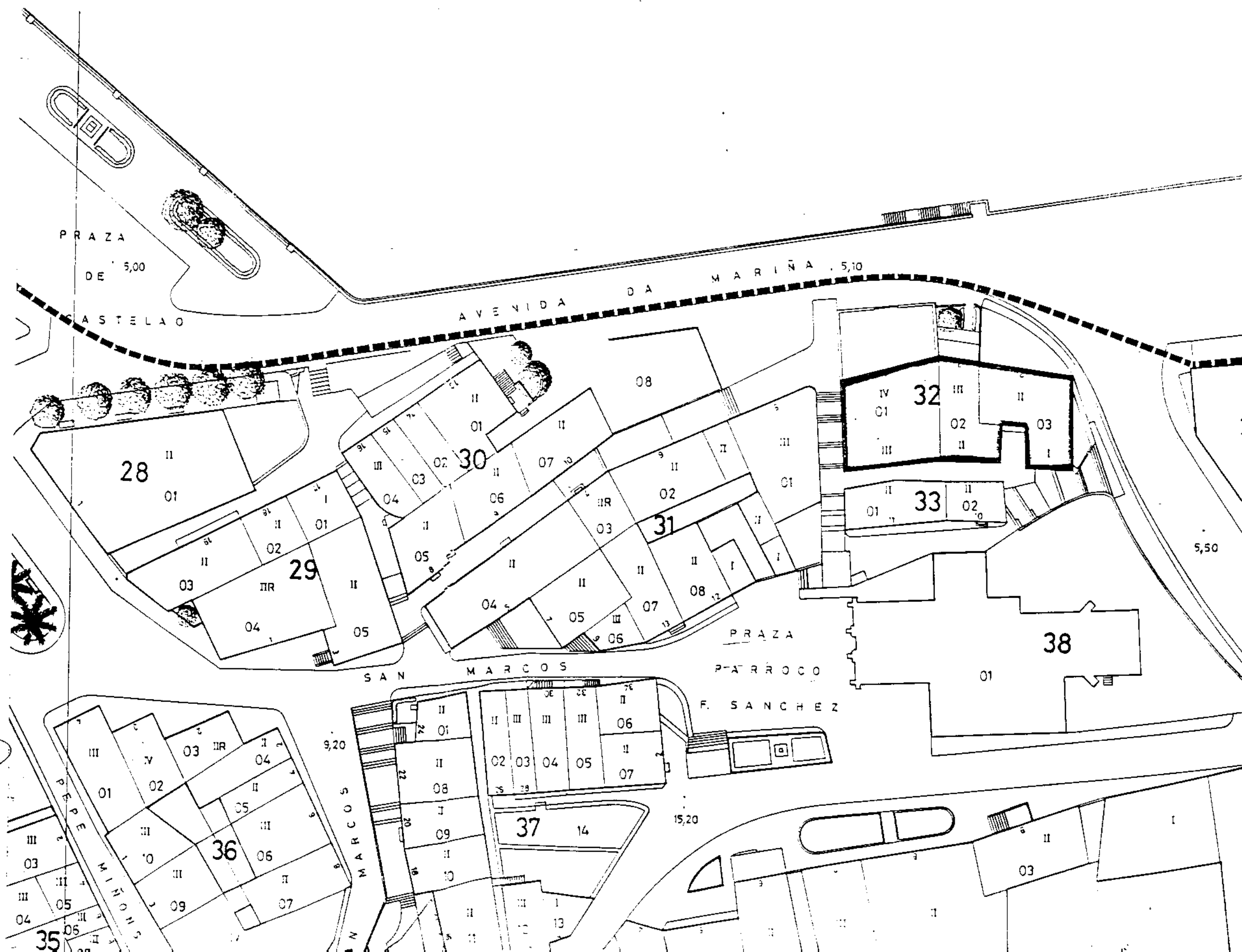


APROBADO DEFINITIVAMENTE POR LA COMISION PROVINCIAL DE URBANISMO EN SESION DE FECHA 9.4.91

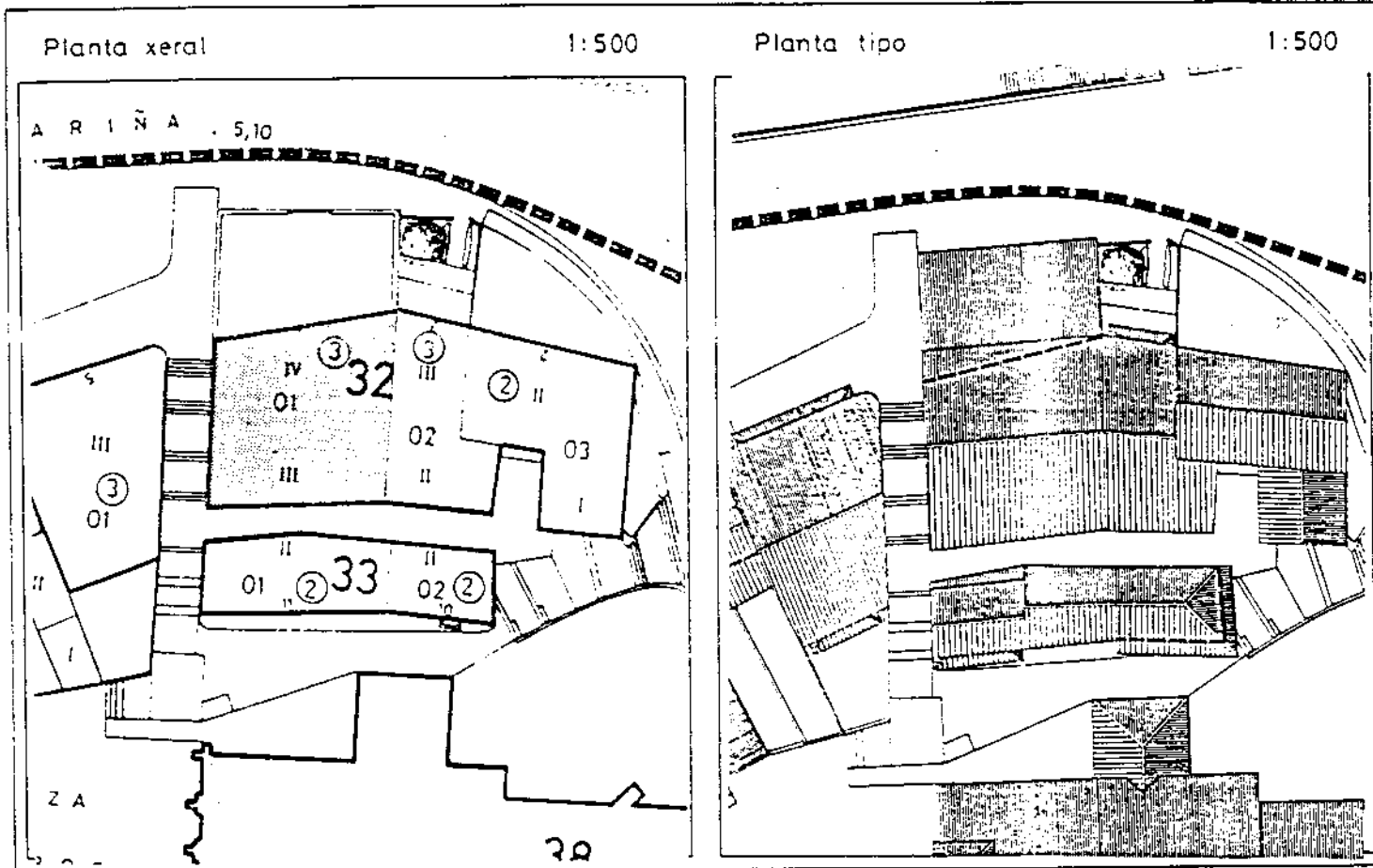
[Handwritten signature]
 [Circular official stamp]

DILIGENCIA... para hacer confor...
 correje...
 Histórico...
 provisionalmente
 día 24 OCT 1990
 Carca...

[Circular official stamp]
[Handwritten signature]




NORMATIVA PARTICULAR GRAFICA



APROBADO DEFINITIVAMENTE POR LA
COMISION PROVINCIAL DE URBANISMO
EN SESION DE FECHA 9.4.91

[Handwritten signature]

DILIXENCIA - Estes planos, para facer constar que o plano de urbanismo do casco histórico de Corcubión foi aprobado provisionalmente polo Consello de Urbanismo de Corcubión con data 24 OCT. 1990



PLAN ESPECIAL DO CASCO HISTORICO DE CORCUBION

FICHA INDIVIDUAL DE EDIFICIOS E SOLARES

Rua AVDA. DA MARIÑA Nº 4

COUZADA		PARCELA	
3	2	0	1

ESTADO ACTUAL

DATOS XERAIS:

Planta	Propietario (s)	Ocupación		Uso
		si	non	
P. 8	HÑOS. FERNANDEZ CAAMAÑO		X	RESTAURANTE
P. 1ª			X	HOSTAL
P. 2ª			X	"
P. 3ª			X	"
P. 4ª				

Superficie (m ²)	Da parcela	Construída total	Fachada	altura cornisa (m)	10
		253,8	156,2	375*	frente fachada (m)

Nº vivendas	Nº familias	Total moradores

	ESTADO DE CONSERVACION			
	①	②	③	④
① Bien				
② Regular				
③ Mal				
④ Moi mal				
Estructura	X			
Cuberta	X			
Fachada	X			
Valoración global	X			

Servicios urbanísticos			
	X		

Alteracións constructivas	<input type="checkbox"/> Engadidos	— plantas
	<input type="checkbox"/> Levantes	— m ²

- ① Moi alto
- ② Alto
- ③ Interesante

Interés histórico artístico arquitectónico	A	B	C

* FACHADA A TRES RUAS.

ESTADO ACTUAL
INFORMACION GRAFICA

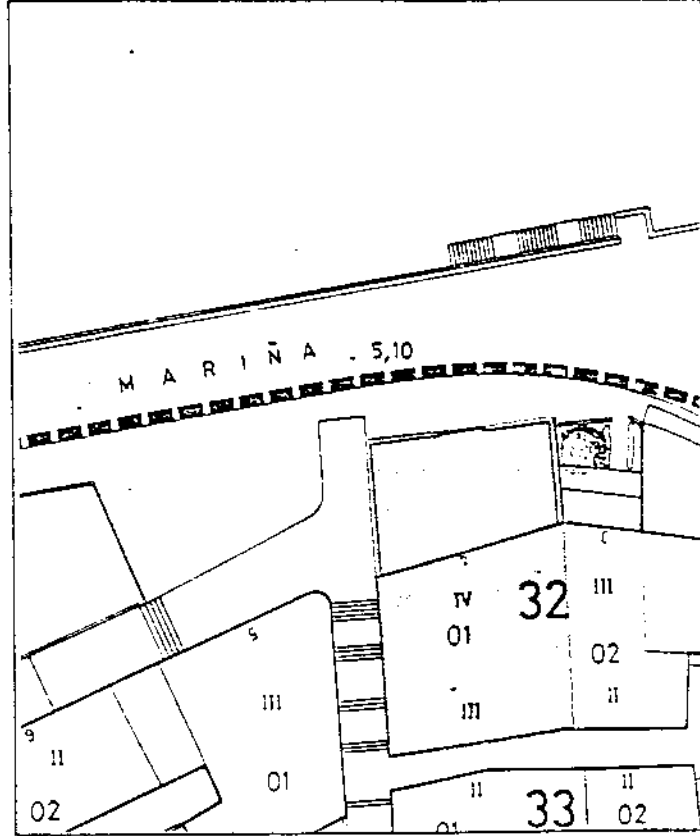
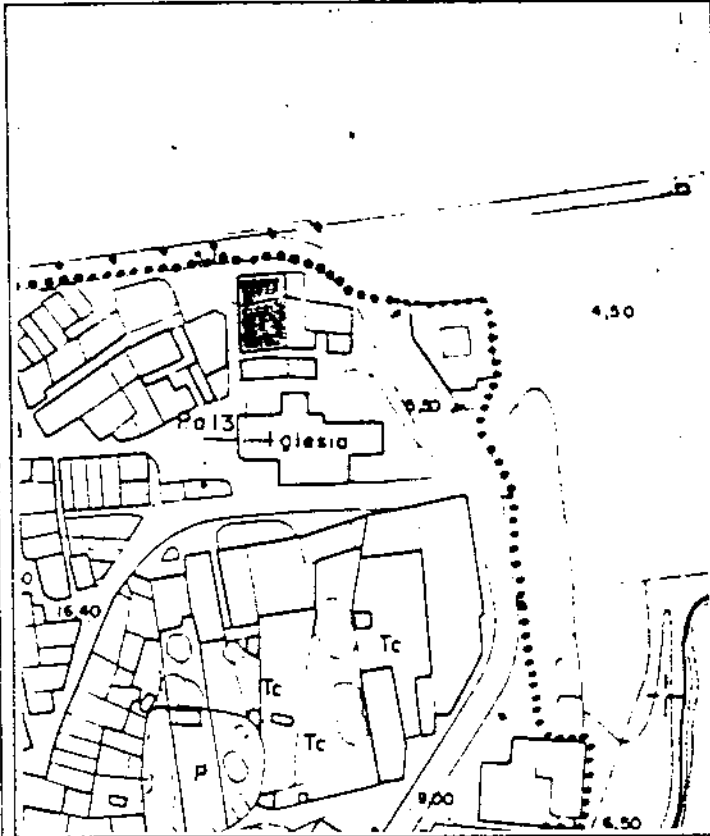
NORMATIVA PARTICULAR

Plano de situación

1:2.000

Planta xeral

1:500



FOTOGRAFIA



Réxime urbanístico

Normal

Catálogo

Condicións urbanísticas

Nº de plantas
 Altura de cornisa m.
 Frente de edificación m.
 Superficie de parcela m²
 Superficie a ocupar m²
 Superficie libre m²
 Nº de vivendas
 aillada
 Xestión
 reparcelación

Obras necesarias

Derrubo total
 Derrubo parcial
 Eliminación engadido
 Reforma fachada
 Reforma cuberta
 Outros

Observacións

SITUASE A ULTIMA PLANTA FORA DE ORDENACION.
 GRADO 2º.
 DEBERA CEDERSE O ESPACIO DIANTEIRO PARA FACER UN XARDIN PUBLICO.

Observacións

Ficha catálogo Nº

Datos xerais

Data construción Estilo

Autor

Propiedade: Privada Publica (titular:)

Valor catastral ptas

Descricións principais características

Categoría

A Ben de interés cultural Declarado
 Incoa. exp.
 B Proposto para BIC polo PE
 C Incluído en catálogo

Ámeto

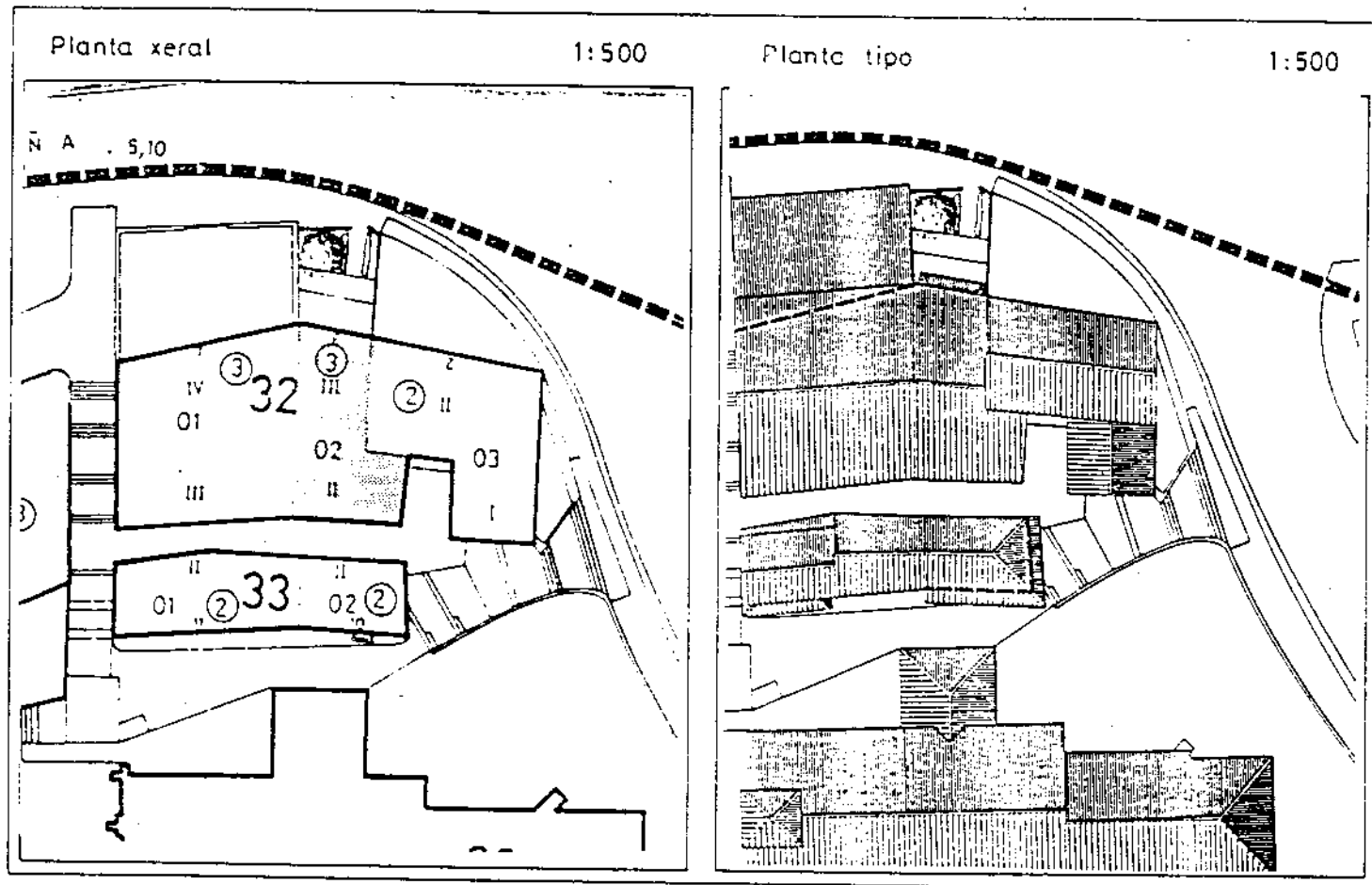
Obras permitidas

A Consolidación
 B Conservación
 C Restauración
 D Rehabilitación
 E Reestructuración
 F Adición de planta
 G Obra nueva con conservación de elementos

Observacións

Interés	Grado			Nivel de protección			
	1	2	3	1º	2º	3º	4
Histórico Artístico							
Arquitectónico							
Urbano							

NORMATIVA PARTICULAR GRAFICA



APROBADO CONVENIENTEMENTE POR LA COMISION DE PLANIFICACION DE URBANISMO EN SESION DEL DIA 9.4.91

[Handwritten signature]

DILIXENCIA.- Póñoa en Secretario, para facer constar que o presente documento ou plano corresponde ao Plan Especial do Casco Histórico Antigo de Coruña, aprobado provisionalmente polo Pleno do Concello con data 24 de X. de 1990.

O Secretario, Asda.



PLAN ESPECIAL DO CASCO HISTORICO DE CORCUBION

FICHA INDIVIDUAL DE EDIFICIOS E SOLARES

Rua AVDA. DA MARTIÑA Nº 3

COUZADA		PARCELA	
3	2	0	2

ESTADO ACTUAL

DATOS XERAIS:

Planta	Propietario (s)	Ocupación		Uso
		si	non	
P.B.	RAFAEL MOUZO LAGO	X		VIVENDA
P. 1ª		X		"
P. 2ª		X		"
P. 3ª				
P. 4ª				

Superficie (m²)	Da parcela	Construida total	Fachada	altura cornisa (m)	8,5
		116,7	79	153*	frente fachada (m)

Nº vivendas	Nº familias	Total moradores
1	1	3

ESTADO DE CONSERVACION	①	②	③	④
Estructura	X			
Cuberta	X			
Fachada	X			
Valoración global	X			

Servicios urbanísticos	X			
------------------------	---	--	--	--

Alteracións constructivas	<input type="checkbox"/> Engadidos	— plantas
	<input type="checkbox"/> Levantes	— m²

- ④ Moi alto
- ③ Alto
- ② Interesante

Interés histórico artístico arquitectónico

A	B	C
	X	

* FACHADA A DUAS RUAS

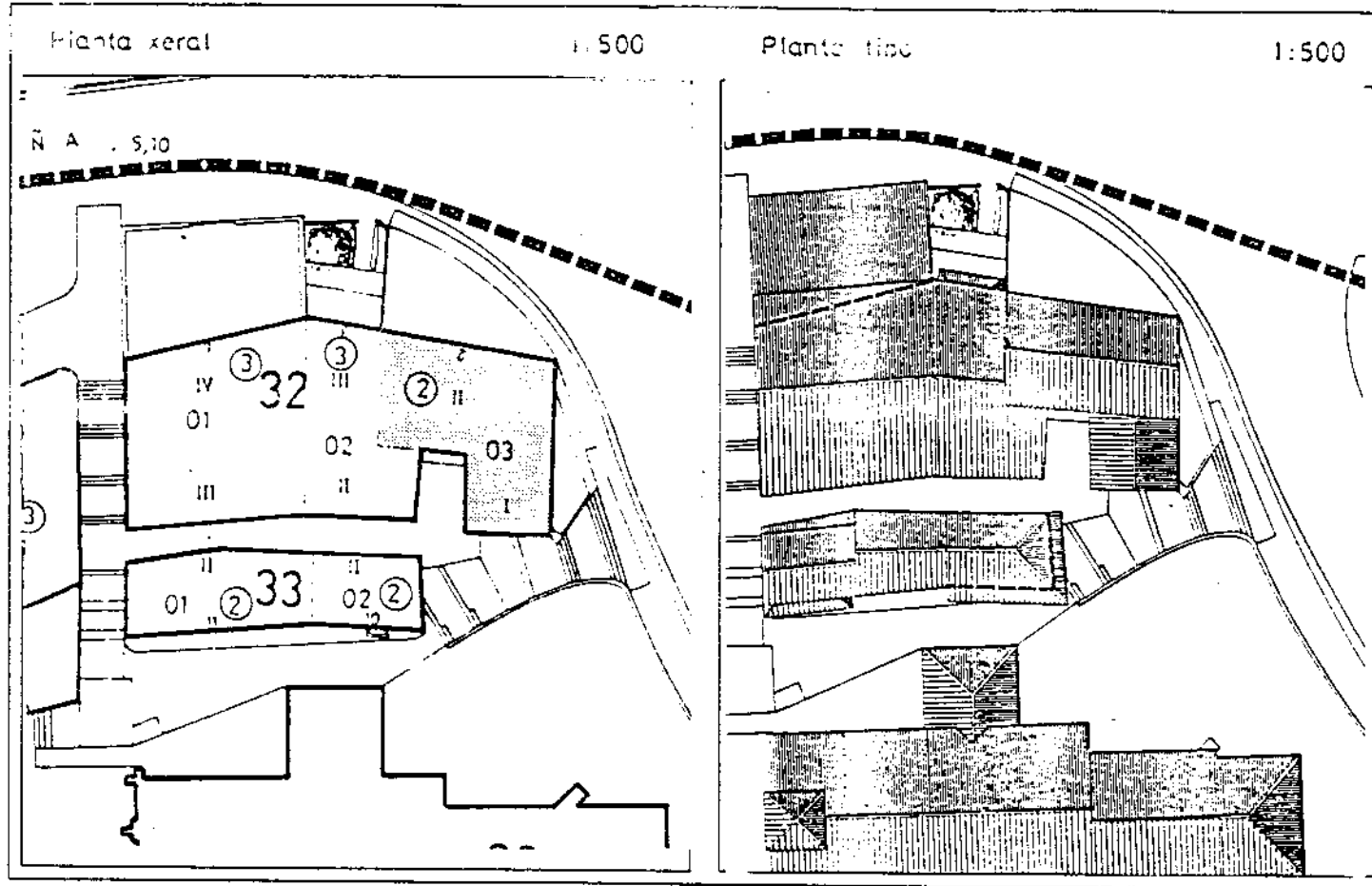
NORMATIVA PARTICULAR GRAFICA

PLAN ESPECIAL DO CASCO HISTORICO DE CORCUBION

FICHA INDIVIDUAL DE EDIFICIOS E SOLARES

Rua AVDA. DA MARIÑA Nº 2

COUZADA		PARCELA	
3	2	0	3



ESTADO ACTUAL

DATOS XERAIS:

Planta	Propietario (s)	Ocupación		Uso
		si	non	
P.B.		X		VIVENDA
P. 1ª		X		"
P. 2ª				
P. 3ª				
P. 4ª				

Superficie (m ²)	Da parcela	Construida total	Fachada	altura cornisa (m)	5-2,5
		196	125,5	142,5*	frente fachada (m)

Nº vivendas	Nº familias	Total moradores
1	1	2

APROBADO DEFINITIVAMENTE POR LA
COMISION PROVINCIAL DE URBANISMO
EN SESION DE FECHA 9.4.91

ESTADO DE CONSERVACION		①	②	③	④
① Bien	Estructura		X		
② Regular	Cuberta		X		
③ Mal	Fachada		X		
④ Moi mal	Valoracion global		X		

Servicios urbanísticos			
	X		

Alteracións constructivas	<input type="checkbox"/> Engadidos	— plantas
	<input type="checkbox"/> Levantes	— m ²

- Ⓐ Moi alto
- Ⓑ Alto
- Ⓒ interesante

Interés histórico artístico arquitectónico		A	B	C
			X	

* FACHADA A TRES RUAS

provisionalmente
24 OCT. 1991

SECRETARIA
CORCUBION (A CORUÑA)

