



APROBADO POR LA
COMISION MUNICIPAL DE URBANISMO
EN SESION DEL DIA 9.4.91

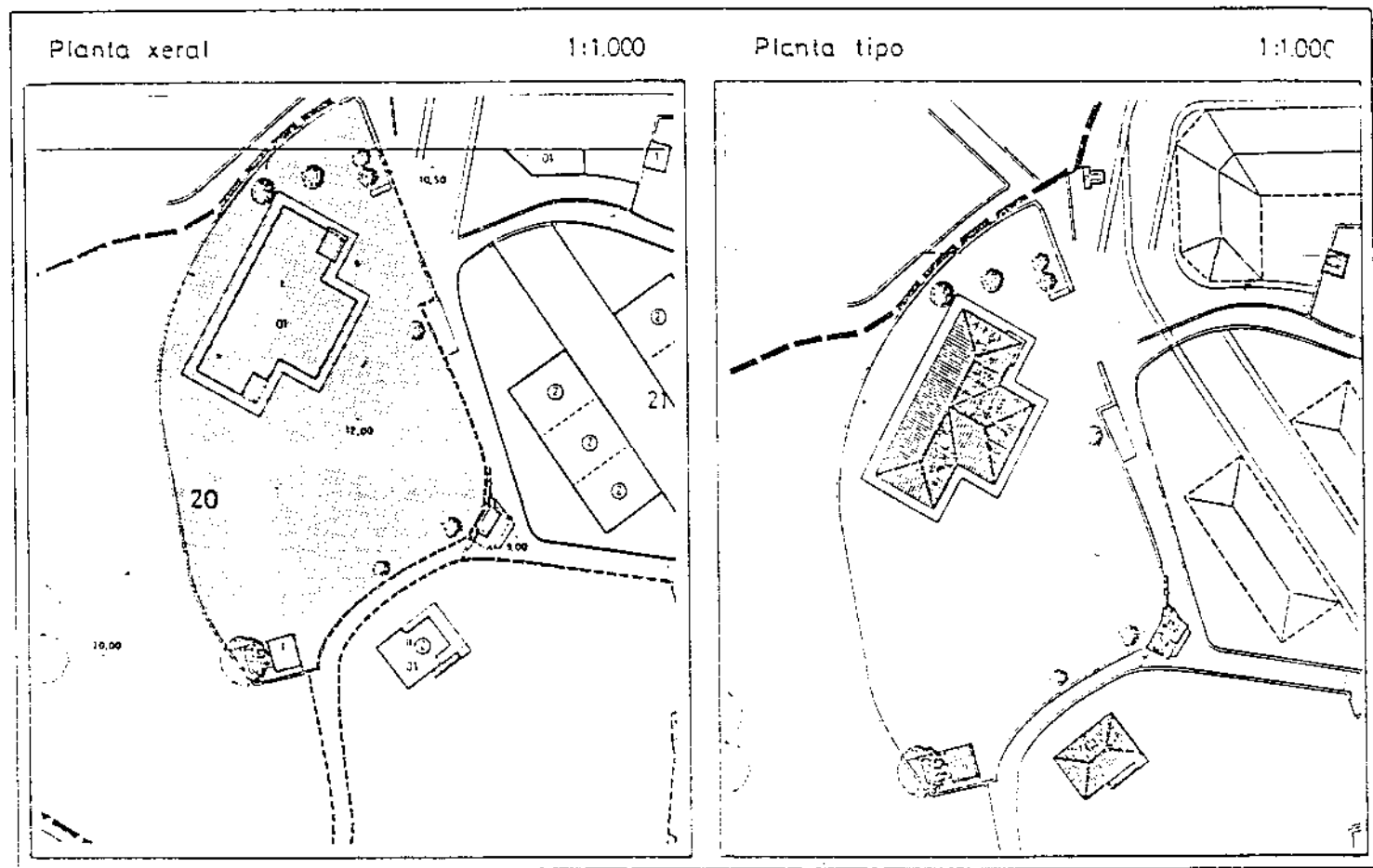


DILIGENCIA: Perteneciente a la zona de
construcción de viviendas que se
corresponden al Plan Especial del Conjunto
Histórico Artístico de Corcubión aprobados
provisoriamente por el Plano de Corcubión con
data 24 OCT. 1990
Corcubión,

O Secretario, Asdo.



NORMATIVA PARTICULAR GRAFICA



APROBADO DEFINITIVAMENTE POR LA
COMISION PROVINCIAL DE URBANISMO
EN SESION DE SECRETARIA 9/4/91

[Handwritten signature]

ATENCIÓN.- Póñoa co, documento para facer constar que o presente documento do plano de urbanización do Plan Especial do Conxunto Histórico Artístico de Corcubión aprobados provisionalmente polo Pleno do Concello con data 24 OCT. 1990



[Handwritten signature]

PLAN ESPECIAL DO CASCO HISTORICO DE CORCUBION

FICHA INDIVIDUAL DE EDIFICIOS E SOLARES

Rua NOVA Nº

COUZADA		PARCELA	
2	0	0	1

ESTADO ACTUAL

DATOS XERAIS:

Planta	Propietario (s)	Ocupación		Uso
		si	non	
P. B.		X		CENTRO 3ª EDADE
P. 1ª				
P. 2ª				
P. 3ª				
P. 4ª				

Superficie (m²)	Da parcela	Construída total	Fachada	altura (m) cornisa	3
		2425	303	249#	frente (m) fachada

Nº vivendas	Nº familias	Total moradores
-	-	-

	ESTADO DE CONSERVACION			
	①	②	③	④
① Bien	X			
② Regular	X			
③ Mal	X			
④ Moi mal	X			

Servicios urbanísticos

Alteracións constructivas Engadidos ___ plantas Levantes ___ m²

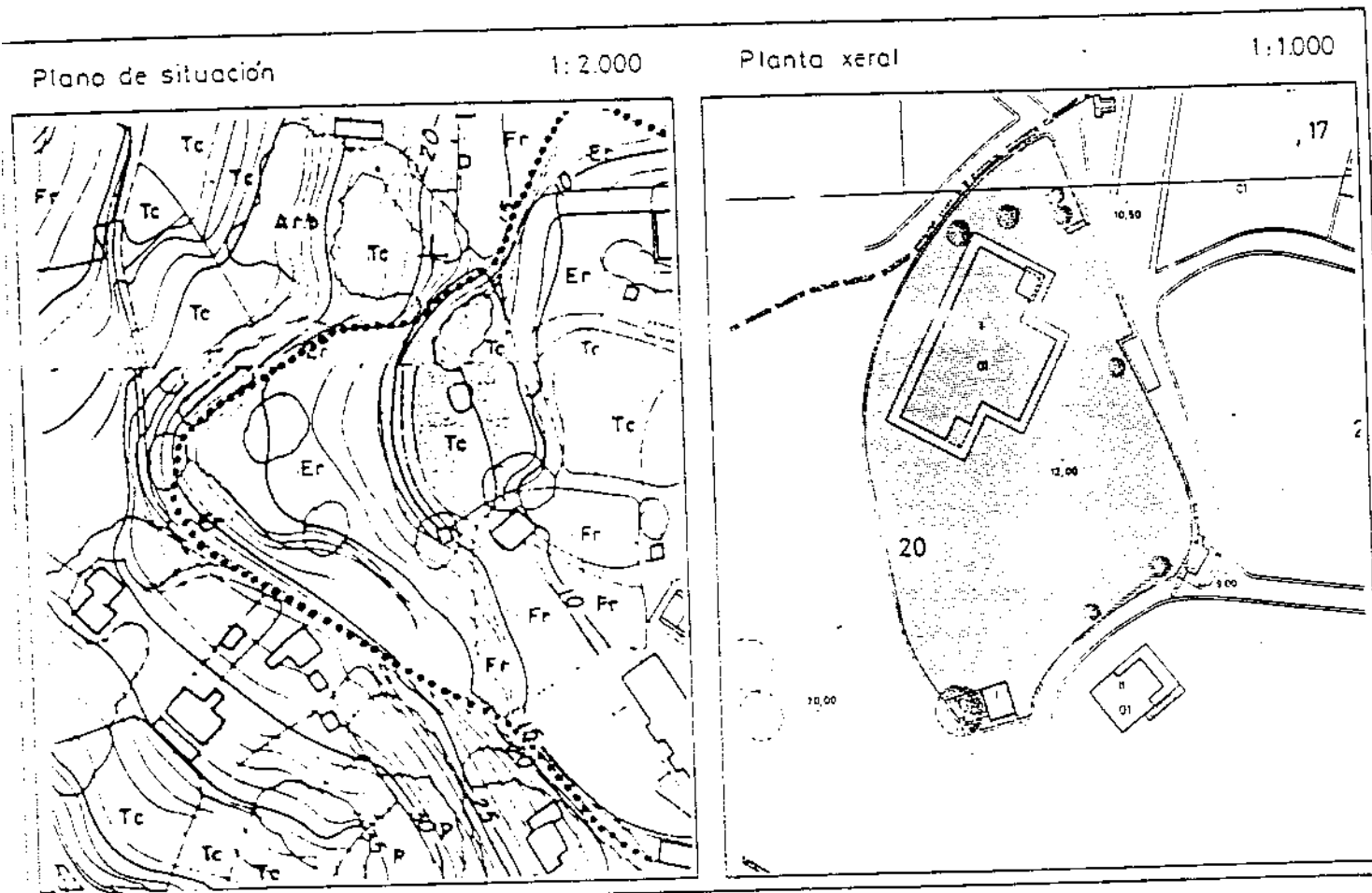
- Ⓐ Moi alto
- Ⓑ Alto
- Ⓒ Interesante

Interés histórico artístico arquitectónico	A	B	C

EDIFICIO EXENTO

NORMATIVA PARTICULAR

ESTADO ACTUAL INFORMACION GRAFICA

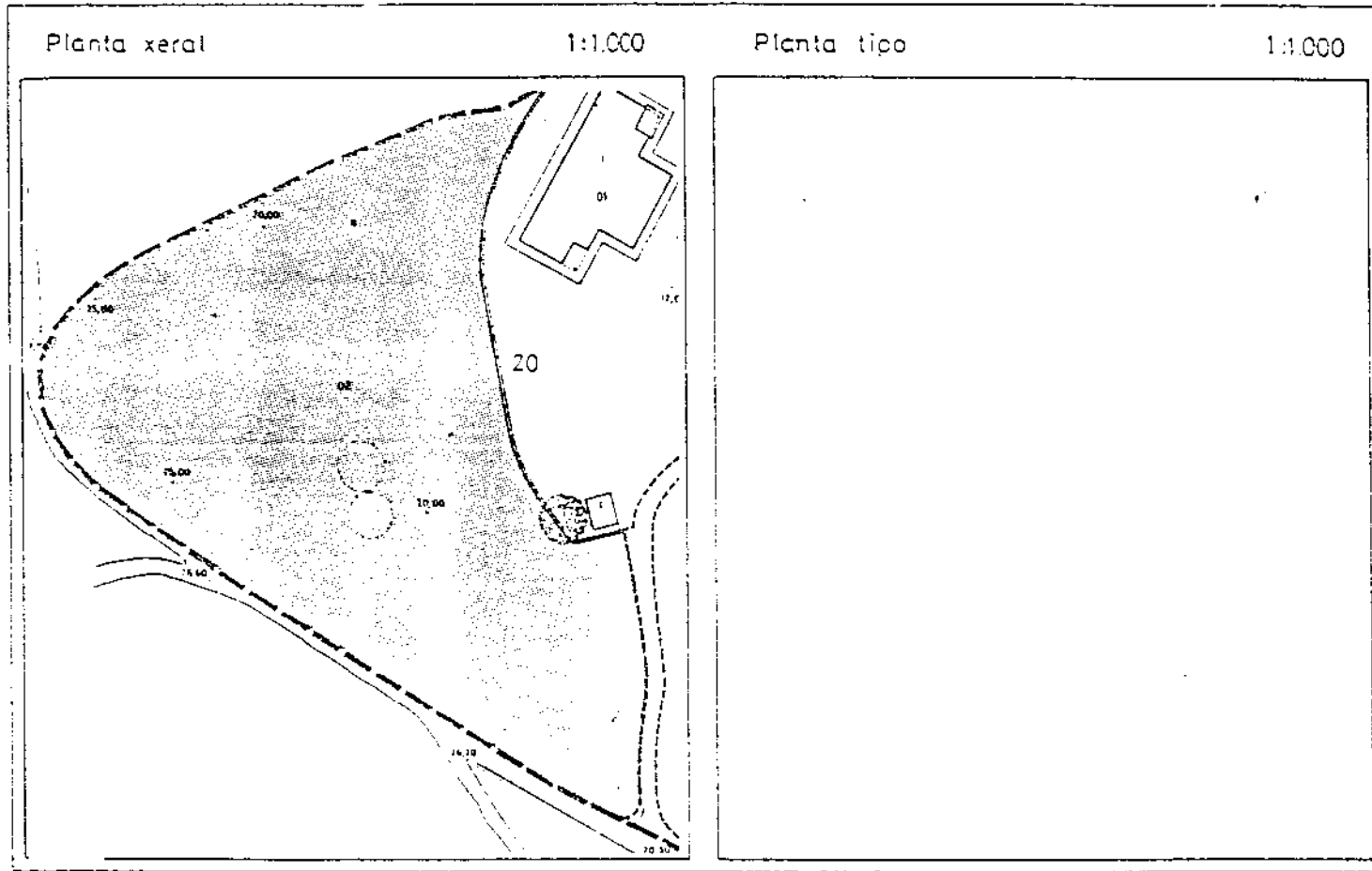


FOTOGRAFIA



Normativa	Catálogo																																								
<p>Condicions urbanísticas</p> <p>Nº de plantas <input type="checkbox"/></p> <p>Altura de cornisa <input type="text"/> m.</p> <p>Frente de edificación <input type="text"/> m.</p> <p>Superficie de parcela <input type="text" value="2.425"/> m²</p> <p>Superficie a ocupar <input type="text"/> m²</p> <p>Superficie libre <input type="text"/> m²</p> <p>Nº de vivendas <input type="checkbox"/></p> <p style="padding-left: 20px;">cillada <input type="checkbox"/></p> <p>Xestión <input type="checkbox"/></p> <p style="padding-left: 20px;">reparcelación <input type="checkbox"/></p> <p>Observacións</p>	<p>Obras necesarias</p> <p>Derrubo total <input type="checkbox"/></p> <p>Derrubo parcial <input type="checkbox"/></p> <p>Eliminación engodido <input type="checkbox"/></p> <p>Reforma fachada <input type="checkbox"/></p> <p>Reforma cuberta <input type="checkbox"/></p> <p>Outros <input type="checkbox"/></p> <p>Observacións</p> <p style="text-align: center; font-weight: bold;">DEBERASE NEGOCIAR CO CONCELLO AS CONDICIOMS URBANISTICAS.</p>																																								
<p>Ficha catálogo Nº <input type="text"/></p> <p>Datos xerais</p> <p>Data construción <input type="text"/> Estilo <input type="text"/></p> <p>Autor <input type="text"/></p> <p>Propiedade: Privada <input type="checkbox"/> Pública <input type="checkbox"/> (titular: <input type="text"/>)</p> <p>Valor catastral <input type="text"/> ptas</p> <p>Descricións principais características <input type="text"/></p>	<p>Obras permitidas</p> <p>A Consolidación <input type="checkbox"/></p> <p>B Conservación <input type="checkbox"/></p> <p>C Restauración <input type="checkbox"/></p> <p>D Rehabilitación <input type="checkbox"/></p> <p>E Reestruturación <input type="checkbox"/></p> <p>F Adición de planta <input type="checkbox"/></p> <p>G Obra nova con conservación de elementos <input type="checkbox"/></p>																																								
<p>Categoría</p> <p>A Ben de interés cultural <input type="checkbox"/> Declarado <input type="checkbox"/> Ameto <input type="text"/></p> <p style="padding-left: 20px;">Incaa. exp. <input type="checkbox"/> <input type="text"/></p> <p>B Proposto para BIC polo PE <input type="checkbox"/> <input type="text"/></p> <p>C Incluído en catálogo <input type="checkbox"/> <input type="text"/></p>	<p>Observacións</p>																																								
<table border="1" style="margin: auto;"> <thead> <tr> <th rowspan="2">Interes</th> <th colspan="4">Grado</th> <th colspan="4">Nivel de protección</th> </tr> <tr> <th>1</th> <th>2</th> <th>3</th> <th>1º</th> <th>2º</th> <th>3º</th> <th>4</th> </tr> </thead> <tbody> <tr> <td>Histórica Artística</td> <td></td><td></td><td></td><td></td><td></td><td></td><td></td> </tr> <tr> <td>Arquitectónico</td> <td></td><td></td><td></td><td></td><td></td><td></td><td></td> </tr> <tr> <td>Urbano</td> <td></td><td></td><td></td><td></td><td></td><td></td><td></td> </tr> </tbody> </table>	Interes	Grado				Nivel de protección				1	2	3	1º	2º	3º	4	Histórica Artística								Arquitectónico								Urbano								
Interes		Grado				Nivel de protección																																			
	1	2	3	1º	2º	3º	4																																		
Histórica Artística																																									
Arquitectónico																																									
Urbano																																									

NORMATIVA PARTICULAR GRAFICA



APROBADO DEFINITIVAMENTE POR LA
COMISION PROVINCIAL DE URBANISMO
EN SESION DE FECHA 9.4.91

[Handwritten signature]

DILIXENCIA.- Pasa a ser un documento que conste que el presente documento es el plano correspondiente al Plan Especial de Monumento Histórico Artístico de Corcubión aprobados por el Pleno de Corcubión con data 4 Oct. 1991
Corcubión, 9 de Octubre de 1991
Secretario, Asido.

[Large handwritten signature]

PLAN ESPECIAL DO CASCO HISTORICO DE CORCUBION

FICHA INDIVIDUAL DE EDIFICIOS E SOLARES

Rua _____ Nº _____

COUZADA		PARCELA	
2	0	0	2

ESTADO ACTUAL

DATOS XERAIS:

Planta	Propietario (s)	Ocupación		Uso
		si	non	
P. B.	CONCELLO			SOLAR
P. 1ª				
P. 2ª				
P. 3ª				
P. 4ª				

Superficie (m ²)	Da parcela	Construída total	Fachada	altura cornisa (m)
		4.710		

Nº vivendas	Nº familias	Total moradores

	ESTADO DE CONSERVACION			
	①	②	③	④
① Bien				
② Regular				
③ Mal				
④ Mal mal				

Servicios urbanísticos				

Alteracións constructivas	<input type="checkbox"/> Engadidos	_____ plantas
	<input type="checkbox"/> Levantes	_____ m ²

- ① Mal alto
- ② Alto
- ③ Interesante

Interés histórico artístico arquitectónico	A	B	C

